GOBIERNO CIVIL
DE
PONTEVEDRA
JURADO PROVINCIAL DE MONTES
VECINALES EN MANO COMUN

N.º _____ | Rf.º 5-11-2

Asistentes:
Presidente: Vicepresidente Iltmo.Sr.
Don Manuel Landeiro Piñeiro.

Vocales:
Don Ricardo García Borregón.
Don Luis Solano Aguayo.
Don José Luis de la Torre Nieto.
Don Pedro Rial López.
Don José Casal Pereira.
Don Miguel A.Delmas y Pérez de Salcedo.
Don Fidel Rodriguez Touben.
José Malvar Senra.
Don José M.Reimondez de la Iglesia (7g).
Secretario:
Don Tomás Fernández Doctor.

En la Ciudad de Pontevedra, siendo las diecisiete horas del día cinco de diciembre de mil novecientos ochenta, con asistencia de los señores que al márgen se expresan, se reunió el Jurado Provincial de Montes Vecinales en Mano Común, con objeto de estudiar la clasificación del monte que se indica, sito en el término municipal de P U E N T E C A L D E L A S , y

---oOo---

GOBIERNO CIVIL
DE
PONTEVEDRA

JURADO PROVINCIAL DE MONTES
VECINALES EN MANO COMUN

N.º	Ref.º 5-11-2

E/P/E.

Excmo.Sr.:

RESULTANDO: Que por la Administración Forestal han sido realizados expedientes de investigación de 9 montes radicados en el Ayuntamiento de Puentecaldelas, entre los que figura el que se describe de la forma siguiente:

Nombre del monte: MONTES DE PUENTECALDELAS.
Cabida: 1223 Has.
Límites:
Norte: Término municipal de Cotobad.
Este: Río Verdugo.
Sur: Montes de Insua.
Oeste: Montes de Taboadelo y Tourón.

RESULTANDO: Que por el Jurado Provincial de Montes Vecinales en Mano Común en sesión celebrada el día 5 de febrero de 1980, se acordó iniciar los trámites para la clasificación de 9 montes radicados en el Ayuntamiento de Puentecaldelas.

RESULTANDO: Que por providencia del Instructor se ha solicitado del Sr. Registrador de la Propiedad de Puentecaldelas la anotación preventiva del monte a que se refiere la presente propuesta.

RESULTANDO: Que la iniciación del expediente se comunicó al Ayuntamiento y a la Cámara Agraria Local de Puentecaldelas, así como a todos los vecinos interesados en el monte, y que se publicó a éstos efectos en el Boletín Oficial de la Provincia núm. 79 de fecha 5 de abril de 1980, concediéndose un plazo de 60 días para formular alegaciones.

RESULTANDO: Que el Ayuntamiento de Puentecaldelas se persona en el expediente aportando diversas certificaciones de acuerdos de la Corporación en las que se hace constar que diversas parcelas de diversos montes han sido desafectadas del uso comunal y convertidas en patrimonio municipal de propios.

RESULTANDO: Que la Cámara Agraria Local de Puentecaldelas se persona en el expediente aportando actas de sesión tanto de la Cámara como del Ayuntamiento en las que manifiesta el deseo de que los montes sean clasificados como de mano común, si bien lo deberían ser por lugares en vez de por parroquias. Tambien adjunta fotocopias de un expediente de excepción de venta y otro de documentos antiguos en los que se afirma que los vecinos de algunas parroquias tenian ciertos derechos de pastoreo en los montes llamados del Suido (hoy pertenecientes a otros Ayuntamientos e incluso a otras provincias).

RESULTANDO: Que las Comunidades Vecinales se han personado en los expedientes con arreglo al siguiente detalle:

a) Las de Anceu, Esfarrapada, Caritel, Fraga, Forranes, Regodobargo, Silvoso, La Roca, Chain, La Insua, Covelliño, Justanes, Alunoia, Chan de Casal, Lagioso, Caldelas, Cuñas, Pazos, Parada, Paradela, Gradín, Buchabad, Reigosa, Vilarchán, y Tourón, todos en idénticos escritos solicitan que los montes deban ser clasificados como de mano común a favor de los vecinos de los lugares en vez de asignarselos a las parroquias, ya que ello estaría más en consonancia con la práctica tradicional observada desde tiempos antiquisimos y que en la mayoría de los casos los montes de estos lugares están debidamente amojonados.

GOBIERNO CIVIL
DE
PONTEVEDRA

JURADO PROVINCIAL DE MONTES
VECINALES EN MANO COMUN

N.º _____ | Rf.º 5-11-2

c) Los vecinos de Ancou, Barbudo, Forzanos y La Insua, en sendos escritos presentados solicitan sean clasificados sus montes como de mano común según los nombres, parajes y linderos que indican.

RESULTANDO: Que el monte objeto de la presente propuesta no está inscrito en el Registro de la Propiedad.

RESULTANDO: Que en la relación de montes exceptuados de la desamortización de año 1844, figuran los montes de Fuentecaldelas por ser montes de común.

RESULTANDO:

V I S T O S: La Ley de Montes Vecinales en Mano Común de 27 de julio de 1968 y el Reglamento para su aplicación aprobado por Decreto 569/1970 de 26 de febrero; la Ley de Procedimiento Administrativo y disposiciones concordantes.

CONSIDERANDO: Que el artículo 1 de la Ley de 27 de julio de 1968 de Montes Vecinales en Mano Común incluye como tales a aquellos montes que con independencia de su origen vengan aprovechándose consuetudinariamente en régimen de comunidad.

CONSIDERANDO: Que el artículo 2 de la misma Ley de Montes Vecinales en Mano Común establece que no será obstáculo para su clasificación como vecinales en mano común el que esos montes estén incluidos en Catálogos, Inventarios o Registros con asignación de diferente titularidad.

CONSIDERANDO: A mayor abundamiento, que tales inscripciones e inclusiones a favor de los Ayuntamientos fueron debidas en gran parte a la necesidad de que tales montes fuesen inscritos en los correspondientes Registros y la única Entidad con personalidad jurídica era el propio Ayuntamiento, por lo que las inscripciones fueron efectuadas a su nombre, como única Entidad que ostentaba la representación de los vecinos.

CONSIDERANDO: Que el supuesto presente incide plenamente en el ámbito de la Ley de Montes Vecinales en Mano Común cuya finalidad esencial, como determina su preámbulo, es la de legalizar la situación en la que se encuentran los montes de distintos núcleos vecinales no constituidos como Entidades Municipales cuyo aprovechamiento corresponde a determinadas personas ligadas o no por vínculos administrativos de vecindad existentes en varias provincias, que vienen transcurriendo por vías de anormalidad, carentes de una regulación precisa, regulación que ahora está constituida por la Ley de Montes Vecinales que al otorgar a tales núcleos la personalidad jurídica permite compatibilizar su aprovechamiento con las facultades reconocidas a la Administración, tanto en lo que concierne a la vinculación de tales montes con los Ayuntamientos como a las atribuciones que a la Administración Forestal del Estado le corresponden, encaminadas a garantizar su adecuada explotación.

GOBIERNO CIVIL
DE
PONTEVEDRA

JURADO PROVINCIAL DE MONTES
VECINALES EN MANO COMUN

N.º _____	Rf.ª 5-11-2

CONSIDERANDO: Que las parcelas enajenadas o permutadas por el Ayuntamiento no pueden ser objeto de clasificación, puesto que a partir de su enajenación o permuta no vienen aprovechándose en régimen de comunidad.

CONSIDERANDO: Que la precisión exácta de los montes declarados en relación con los enajenados o permutados por el Ayuntamiento, puede ser hecha en operaciones de deslinde que están previstas en la Ley y Reglamento de Montes Vecinales en Mano Común.

CONSIDERANDO: Que no puede ser reconocido el derecho de pastoreo en el monte denominado Suido, puesto que son montes de otros Ayuntamientos o incluso de otra provincia que ya fueron en su día objeto de estudio y clasificación.

CONSIDERANDO: Que tanto los deseos de la Cámara Agraria Local como de los vecinos interesados solicitando que los montes sean clasificados por lugares en vez de por parroquias, no deben ser tenidos en cuenta en base a que al redactar las oportunas ordenanzas pueden quedar totalmente subsanadas estas aspiraciones.

CONSIDERANDO: En definitiva, que la clasificación del monte y en consecuencia el reconocimiento de la titularidad del mismo al grupo comunitario formado por los vecinos, con sujeción al régimen jurídico que establece el artículo 2 de la Ley citada y el artículo 38 de su Reglamento, redundaría en un aprovechamiento más racional del mismo y en una más adecuada regularización de su situación jurídica.

CONSIDERANDO: Que dentro del monte asignado en principio a la parroquia, que se describe en el primer resultando, se individualiza el del lugar de Pazos que se describe con arreglo al siguiente detalle:

Nombre del monte: MONTES DE PAZOS.

Cabida: 43 Has.
Límites:
Norte: Fincas particulares de Pazos y otros.

Este: Montes de Fraga y otros.

Sur: Regueiro Covoliño y otros.

Oeste: Fincas particulares de Pazos.

GOBIERNO CIVIL
DE
PONTEVEDRA

JURADO PROVINCIAL DE MONTES
VECINALES EN MANO COMUN

N.º	Rf.ª 5-11-2

En su virtud, el Jurado Provincial de Montes Vecinales en Mano Común, acuerda:

QUE DEBE CLASIFICAR Y CLASIFICA COMO MONTE VECINAL EN MANO COMUN EL MONTE DENOMINADO MONTES DE PAZOS
TAL Y COMO SE DESCRIBE EN EL ULTIMO CONSIDERANDO DE ESTA RESOLUCION, COMO DE PROPIEDAD DE LOS VECINOS DEL LUGAR DE PAZOS
DE LA PARROQUIA DE PUENTECALDELAS DEL TERMINO MUNICIPAL DE PUENTECALDELAS, POR REUNIR LOS REQUISITOS EXIGIDOS POR EL ARTICULO PRIMERO DE LA LEY Y SEGUNDO DEL REGLAMENTO DE MONTES VECINALES EN MANO COMUN.

La presente Resolución podrá ser impugnada ante la Jurisdicción ordinaria si procede, o en vía contencioso-administrativa ante la Sala correspondiente de la Audiencia Territorial de La Coruña en el plazo de dos meses, previo el de reposición ante este Jurado en el plazo de un mes a contar desde la notificación de la presente RESOLUCIÓN.

Y para que conste, surta efectos y en cumplimiento de lo dispuesto en el párrafo segundo del artículo veinticuatro del Reglamento de Montes Vecinales en Mano Común, se firma la presente RESOLUCION por los miembros del Jurado que asistieron a la sesión.

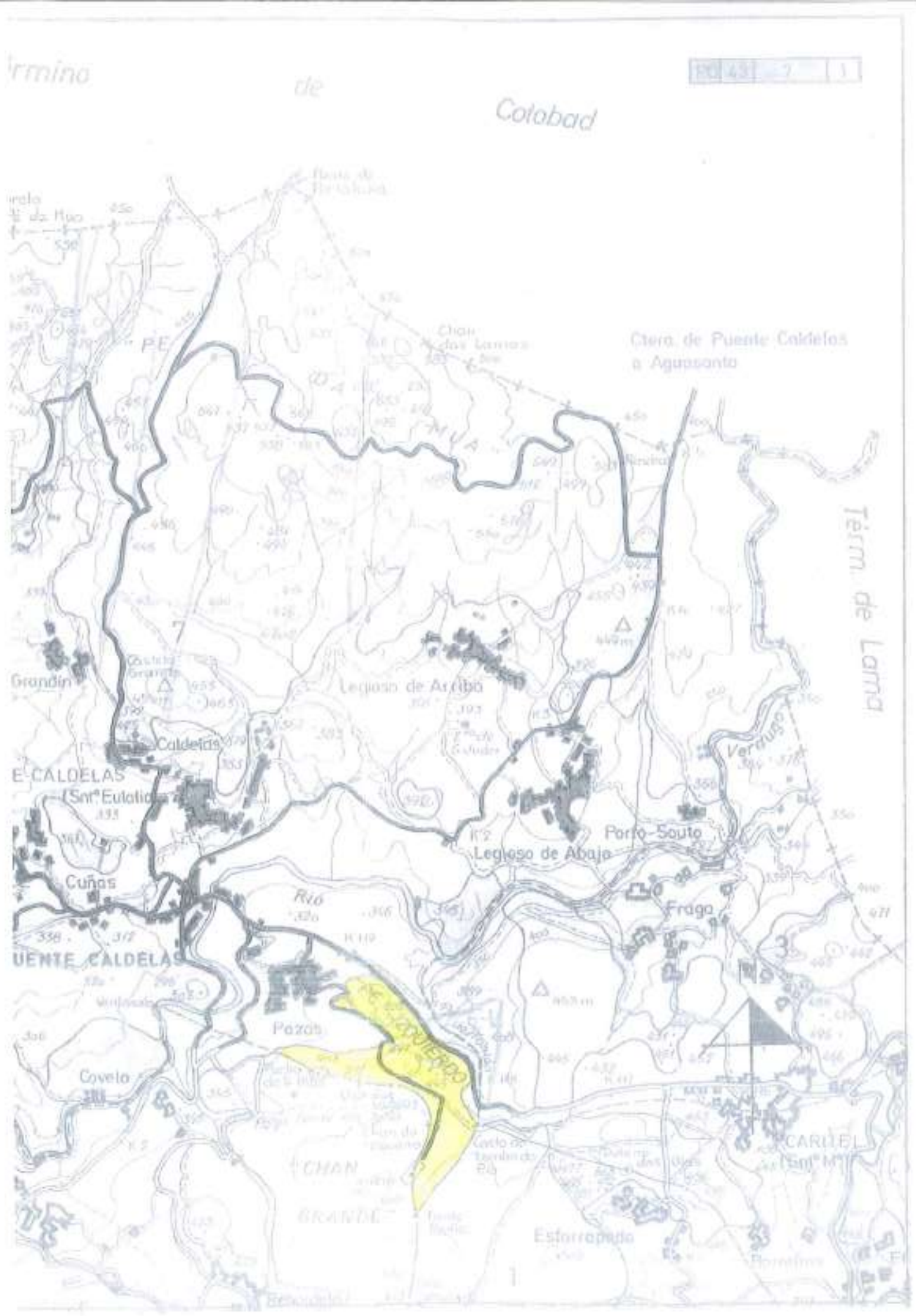
rmino
de
Colobad
Ctera. de Puente Caldelas
a Aguasanta
Term. de Lama
Grandín
Legoso de Arriba
Caldelas
E CALDELAS
(Snt. Eulalia)
Verdugo
Porto-Souto
Legoso de Abajo
Cuñas
Río
Frago
UENTE CALDELAS
Pazos
Covelo
CHAN
GRANDE
Esforrapado
CARUEL
(Snt. M.)

ID: 3064

XUNTA DE GALICIA

CONSELLERIA DE MEDIO AMBIENTE

Delegación Provincial

Benito Corbal, 47

36071 PONTEVEDRA

AGUSTIN BLOND ARREDONDO, JEFE DE SECCION TECNICA

INFORMA:

En relación con la permuta de terrenos con la Comunidad de Pazos en Pontecaldelas, solicitada por Dª Mª Jesús Fariña Gonzalez tengo que informar que la planimetría aportada es suficiente para la identificación de las fincas, siendo la superficie de la parcela aportada de 2.611 m2 y la de la parcela que ocupa en el monte de 2.310m2, siendo su valor es similar, no afectando a la continuidad del monte, por lo que se informa favorablemente para su realización.

Pontevedra, a 17 de septiembre de 1998

XUNTA DE GALICIA - Consellería de Medio Ambiente - Delegación Provincial - PONTEVEDRA - SERVICIO DE MONTES E INDUSTRIAS FORESTALES

② OCUPACIÓN EN M.V.M.C. DE PAZOS
PUENTECALDELAS.- (PERMUTA)

DÑA. MARIA JESÚS FARIÑA GONZÁLEZ

SUPERFICIE A OCUPAR = 2.310 M²

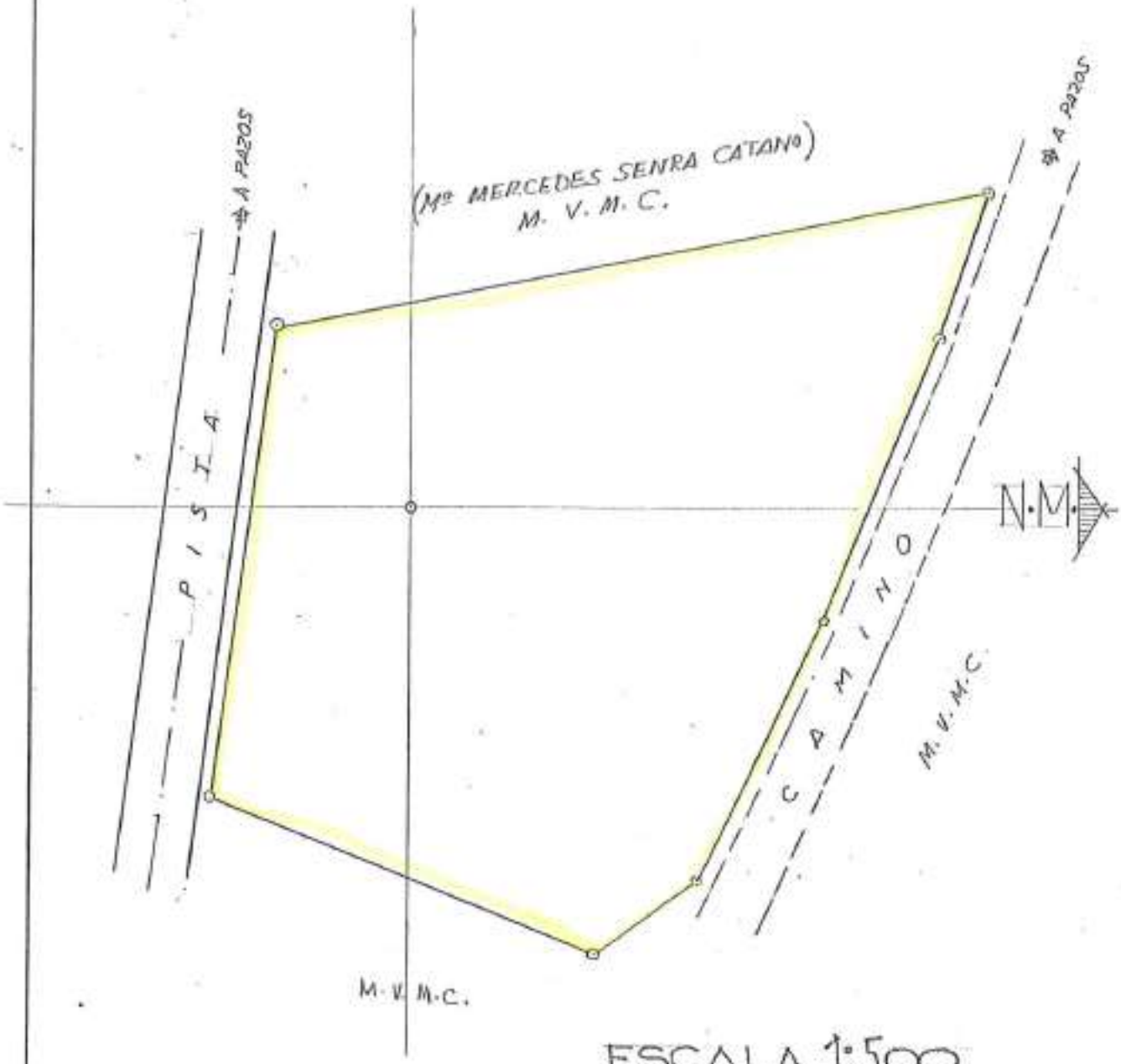

ESCALA 1:500

(2) FINCA QUE APORTA PARA PERMUTA

DÑA. MARÍA JESÚS FARIÑA GONZÁLEZ

SUPERFICIE APORTADA = 860 M²

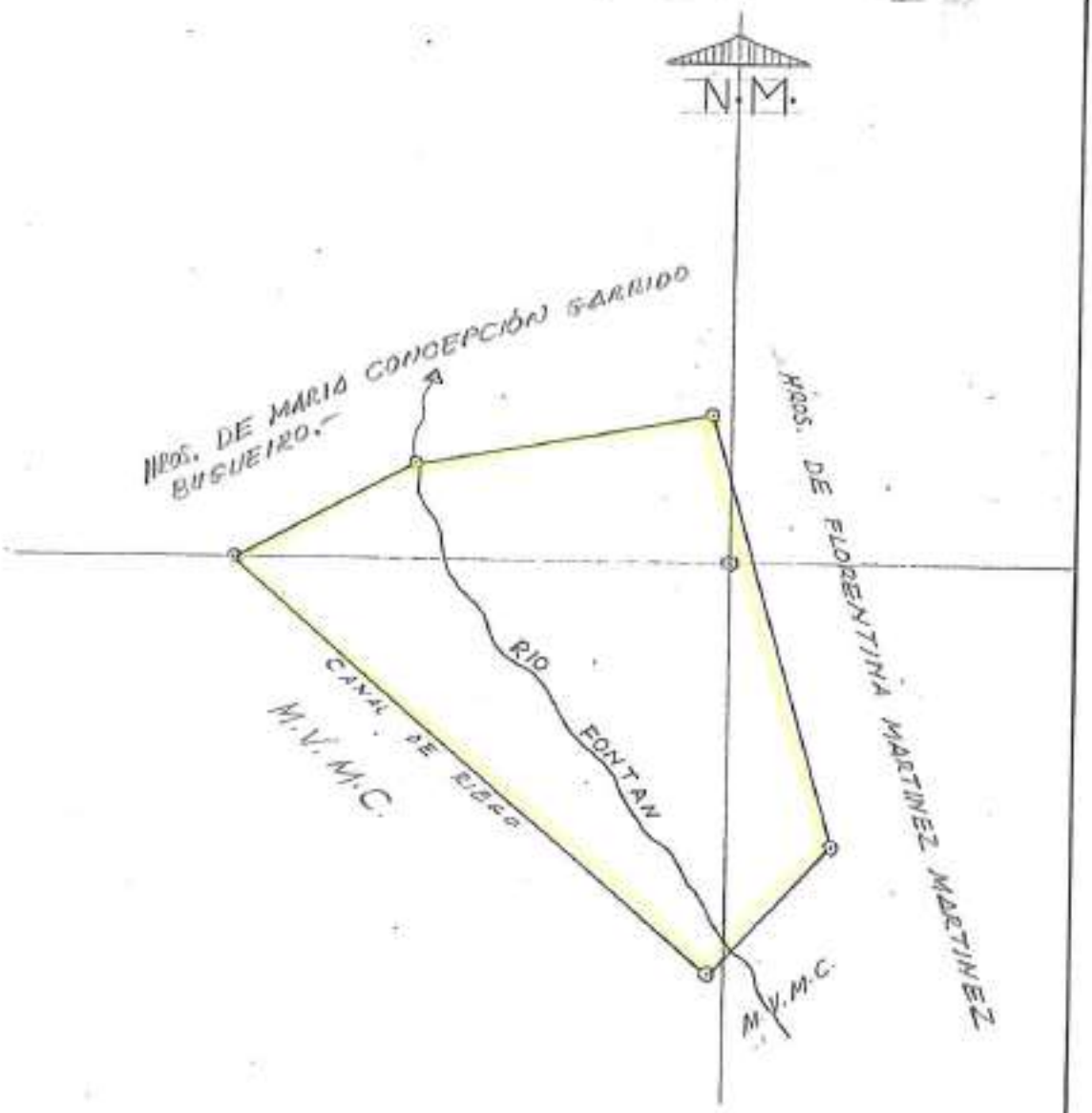

ESCALA 1:500

(2) FINCA QUE APORTA PARA PERMUTA

DÑA. MARÍA JESÚS FARIÑA GONZÁLEZ

SUPERFICIE APORTADA = 860 M²

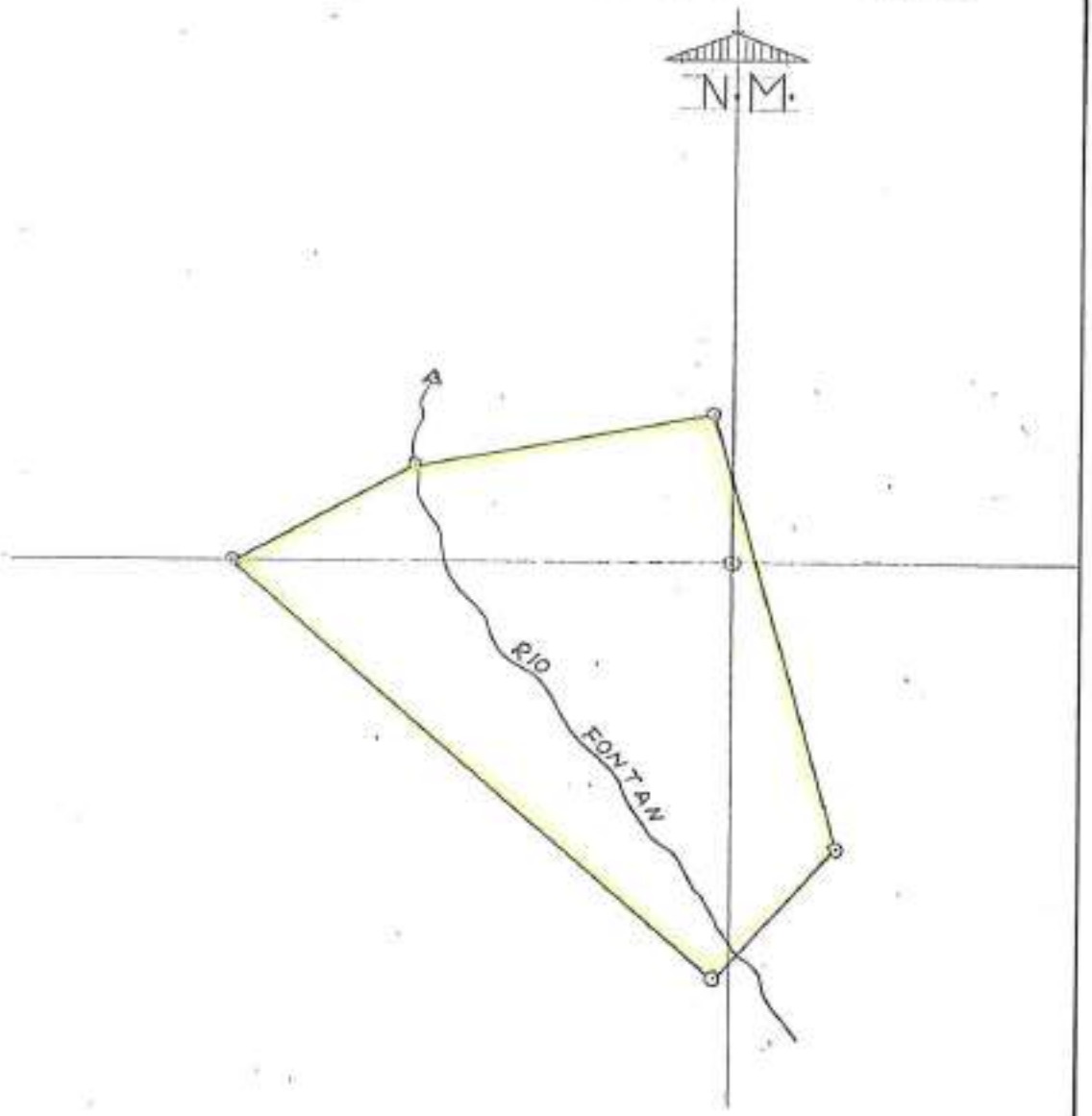

ESCALA 1:500

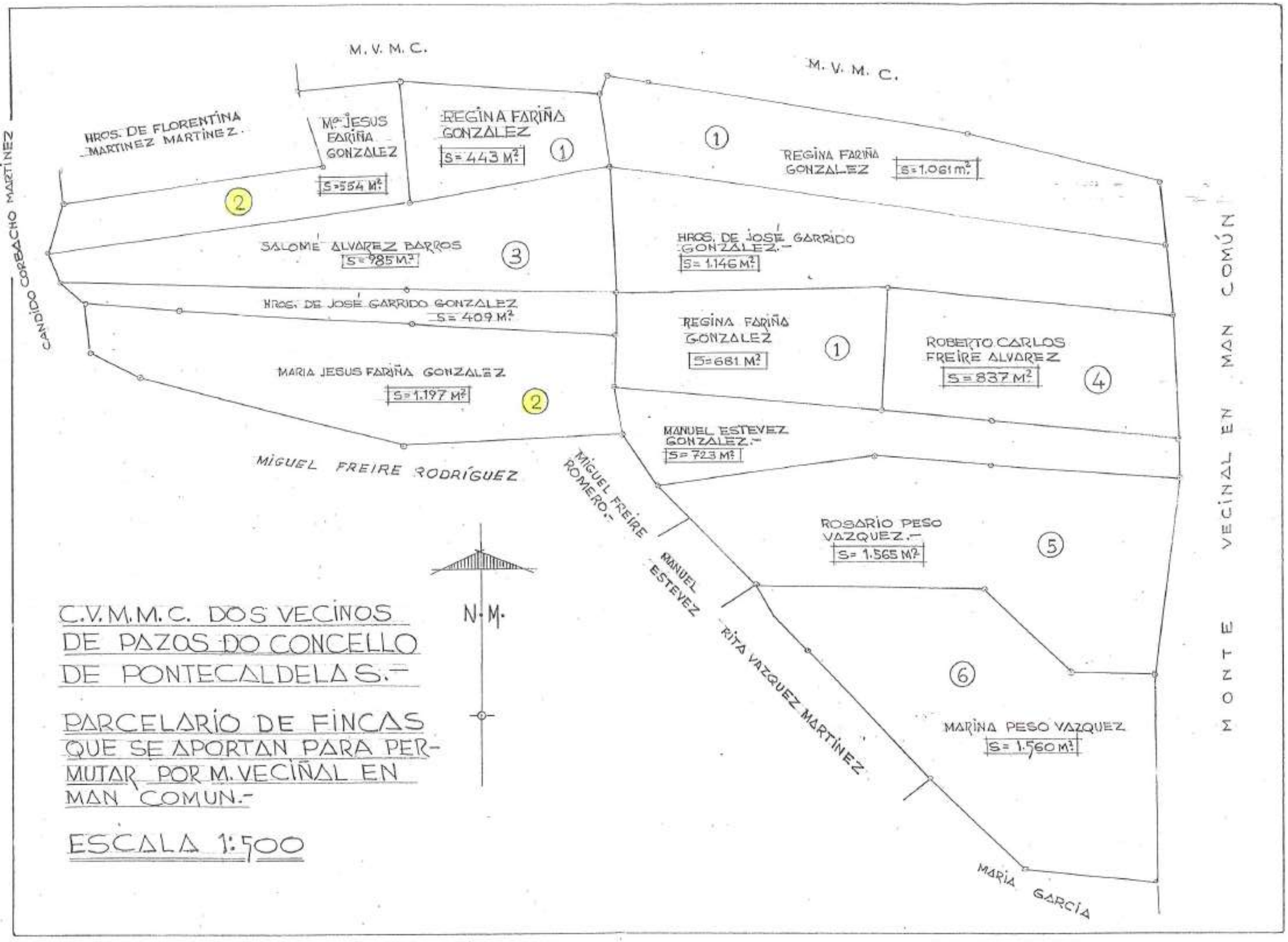
M. V. M. C.
M. V. M. C.
HROS. DE FLORENTINA MARTINEZ MARTINEZ.
Mª JESUS FARIÑA GONZALEZ
S=554 M²
REGINA FARIÑA GONZALEZ
S=443 M²
1
1
REGINA FARIÑA GONZALEZ
S=1.061 m²
2
SALOME ALVAREZ BARROS
S=985 M²
3
HROS. DE JOSÉ GARRIDO GONZALEZ.-
S=1.146 M²
HROS. DE JOSÉ GARRIDO GONZALEZ
S=409 M²
REGINA FARIÑA GONZALEZ
S=681 M²
1
ROBERTO CARLOS FREIRE ALVAREZ
S=837 M²
4
MARIA JESUS FARIÑA GONZALEZ
S=1.197 M²
2
MANUEL ESTEVEZ GONZALEZ.-
S=723 M²
MIGUEL FREIRE RODRÍGUEZ
MIGUEL FREIRE ROMERO.-
MANUEL ESTEVEZ
ROSARIO PESO VAZQUEZ.-
S=1.565 M²
5
RITA VAZQUEZ MARTINEZ
6
MARINA PESO VAZQUEZ
S=1.560 M²
MARIA GARCIA
CANDIDO CORBACHO MARTINEZ
MONTE VECINAL EN MAN COMÚN
N·M·
C.V.M.M.C. DOS VECINOS DE PAZOS DO CONCELLO DE PONTECALDELAS.-
PARCELARIO DE FINCAS QUE SE APORTAN PARA PERMUTAR POR M. VECIÑAL EN MAN COMUN.-
ESCALA 1:500

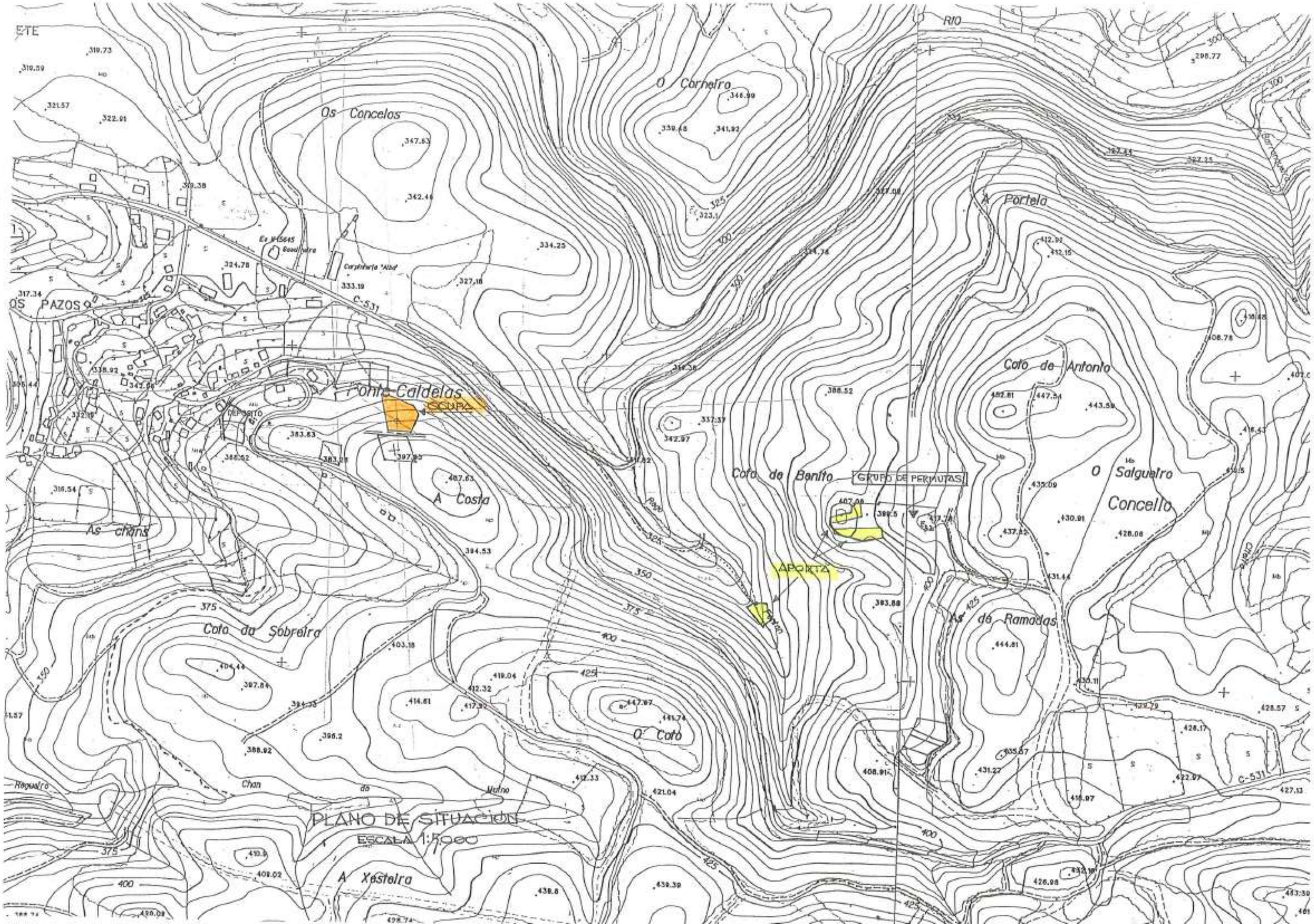
PLANO DE SITUACIÓN
ESCALA 1:5000
OCUPA
APORTA
GRUPO DE PERMUTAS
Os Concelos
O Cornelro
A Portela
Coto de Antonio
Coto de Benito
O Salgueiro
Concello
As chans
A Costa
Coto da Sobreira
As de Ramadas
O Coto
A Xesteira
Os Pazos
Fonte Caldelas
C-531
RIO

ID: 3064

XUNTA DE GALICIA

CONSELLERIA DE MEDIO AMBIENTE

Delegación Provincial

Benito Corbal, 47 36071 PONTEVEDRA

AGUSTIN BLOND ARREDONDO, JEFE DE SECCION TECNICA

INFORMA:

En relación con la permuta de terrenos con la Comunidad de Pazos en Pontecaldelas, solicitada por D. José Mera Oitavén, tengo que informar que la planimetría aportada es suficiente para la identificación de las fincas, siendo la superficie de la parcela aportada de 1801,85 m2 y la de la parcela que ocupa en el monte de 1.800 m2, siendo su valor es similar, no afectando a la continuidad del monte, por lo que se informa favorablemente para su realización.

Pontevedra, a 10 de diciembre de 1998

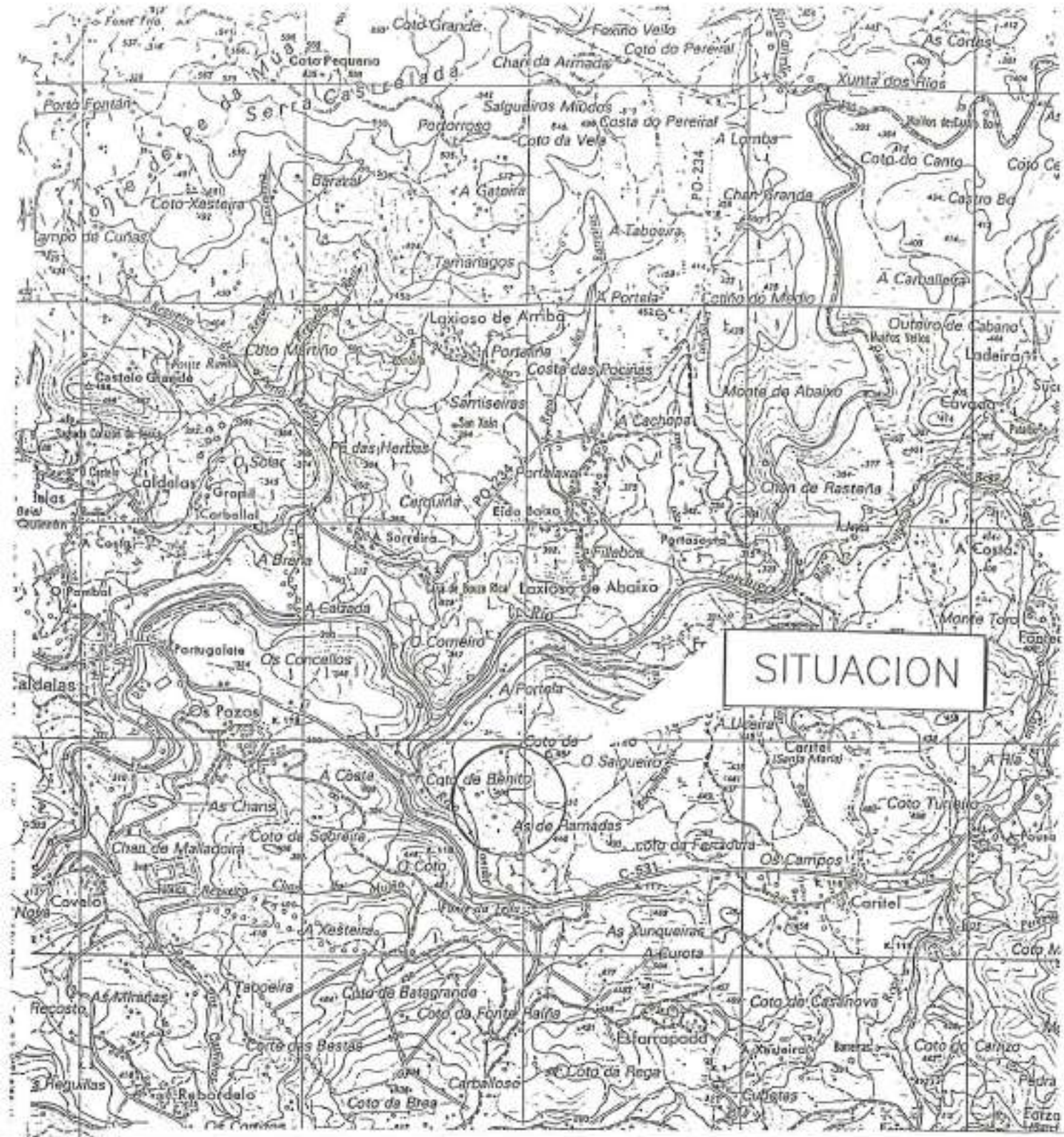

PLANO DE SITUACION

(APORTA)

MAPA TOPOGRAFICO NACIONAL

PONTE-CALDELAS - 186-III

HOJA	PROPIETARIO: JOSE MERA OITAVEN	ESCALA = 1:25.000
	EL INGENIERO TEC. TOPOGRAFO.	COLEGIADO Nº 2066
FECHA: OCTUBRE 98	FDO.: A. CUBAS RODRIGUEZ TLF. 986-852499	

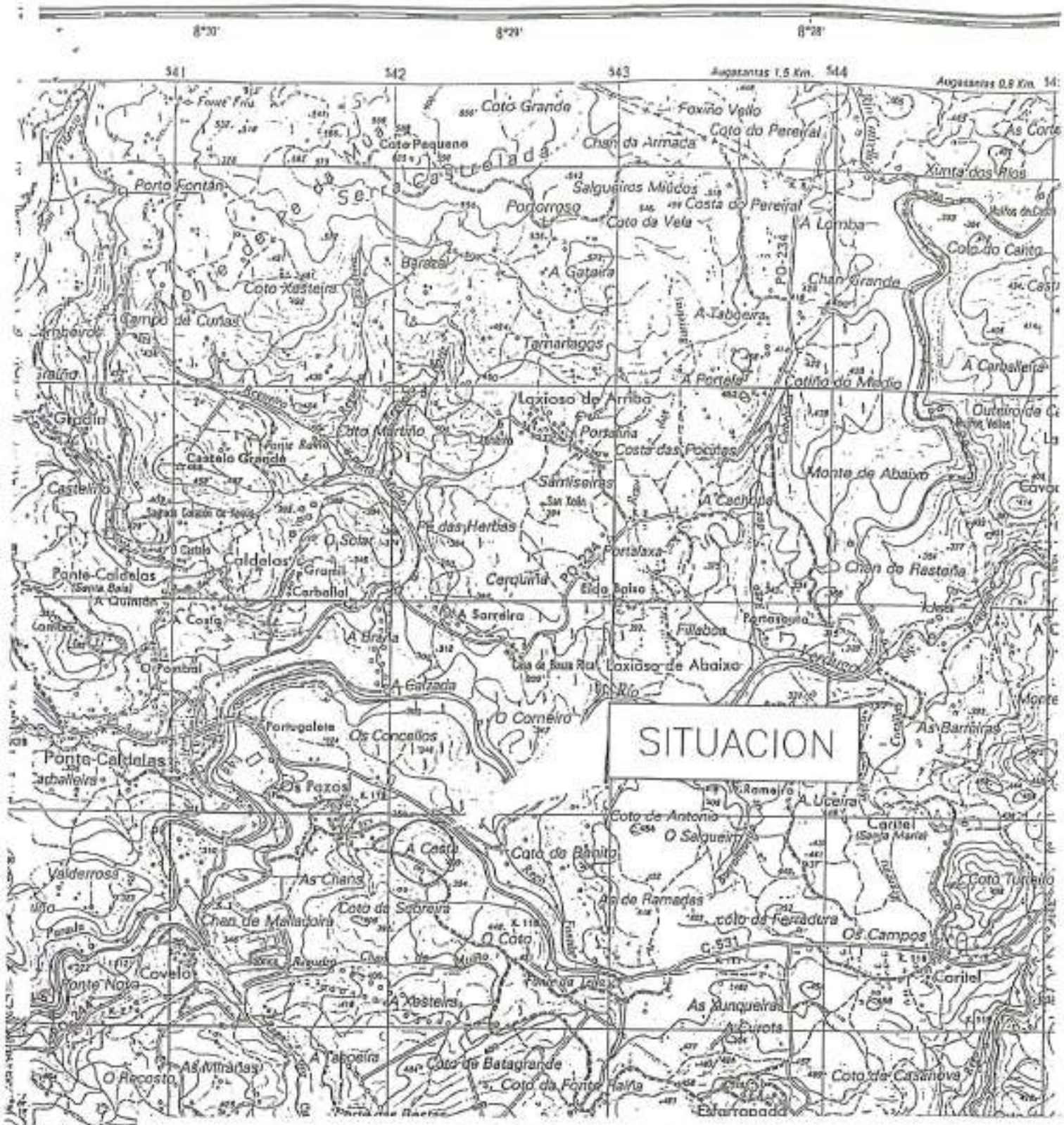

PLANO DE SITUACION

(OCUPA)

MAPA TOPOGRAFICO NACIONAL

PONTE-CALDELAS – 186-III

HOJA	PROPIETARIO: JOSE MERA OITAVEN	ESCALA = 1:25.000
	EL INGENIERO TEC. TOPOGRAFO.	COLEGIADO Nº 2066
FECHA: OCTUBRE 98	FDO.: A. CUBAS RODRIGUEZ TLF. 986-852499	

LOMBO DO PIO

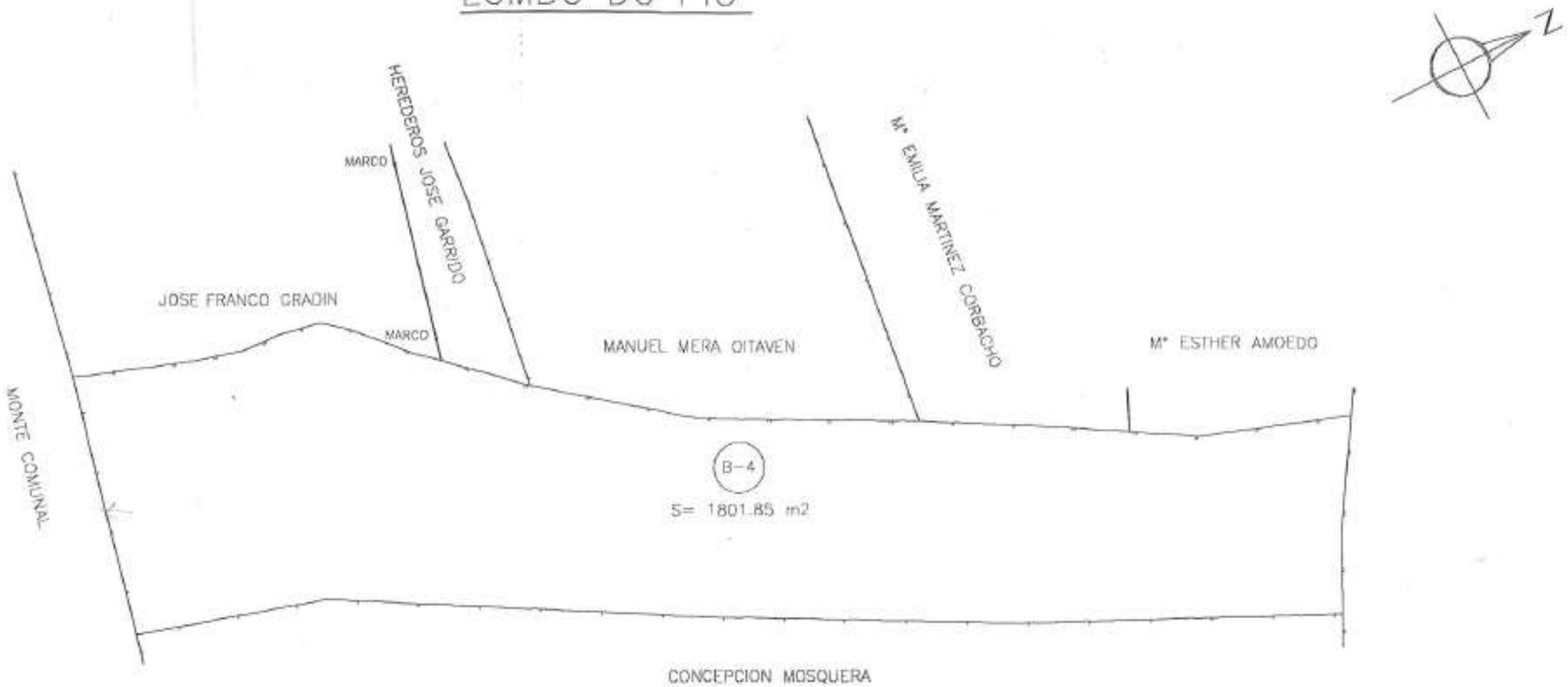

B-4 – JOSE MERA OITAVEN

(APORTA)

PLANO TOPOGRAFICO

FINCA DENOMINADA " LOMBO DO PIO " SITA. EN LA PARROQUIA DE CALDELAS
TERMINO MUNICIPAL DE PUENTE CALDELAS

HOJA	PROPIETARIO: JOSE MERA OITAVEN		ESCALA = 1:400
1		EL INGENIERO TEC. TOPOGRAFO.	COLEGIADO Nº 2066
FECHA: OCTUBRE 98		FDO.: A. CUBAS RODRIGUEZ TLF. 929-465532	

MOTE PE ESQUERDO E VAL GRANDE

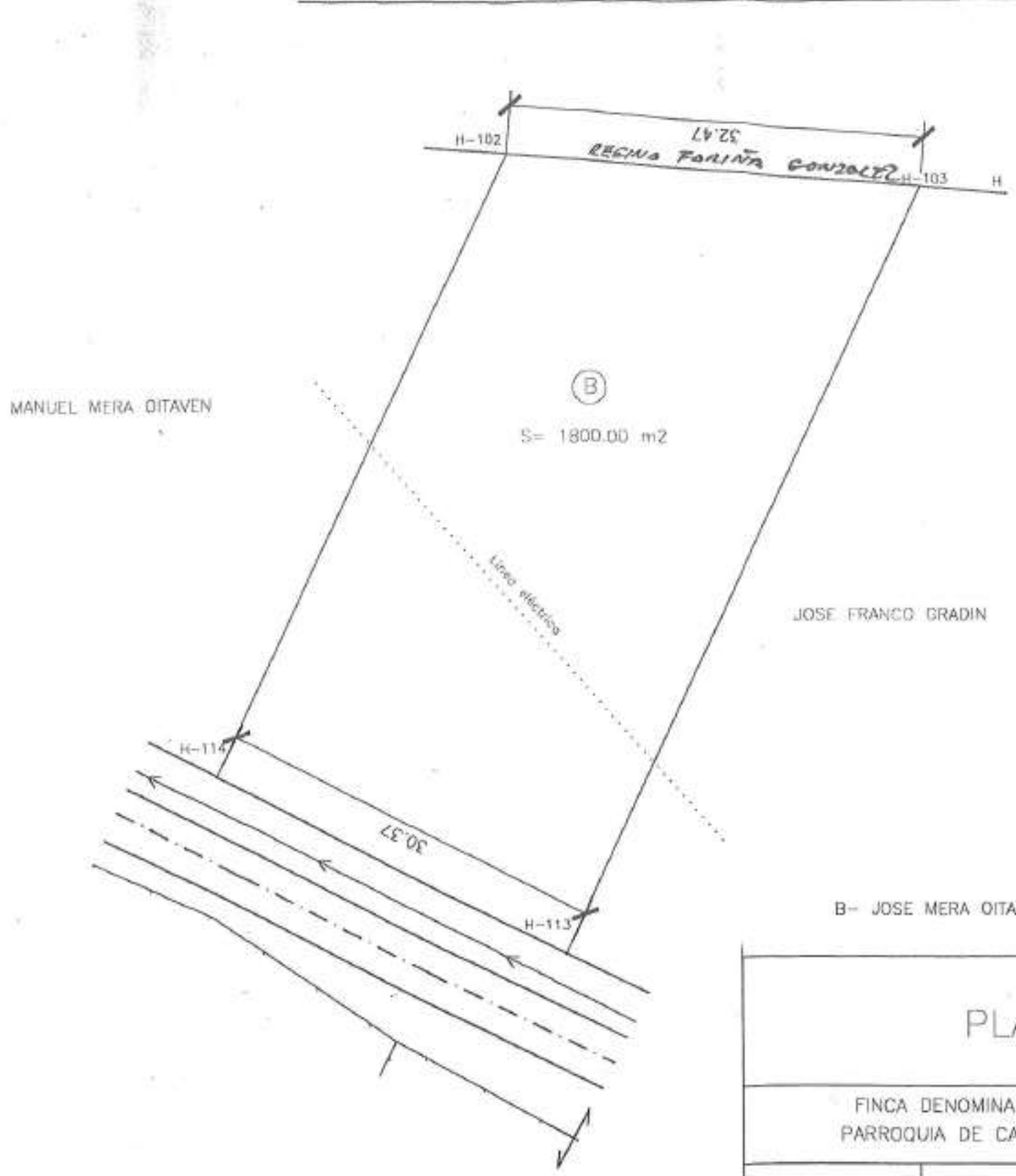

(OCUPA)

PLANO TOPOGRAFICO

FINCA DENOMINADA "MONTE PE ESQUERDO E VAL GRANDE" SITA.
PARROQUIA DE CALDELAS-TERMINO MUNICIPAL DE PUENTE CALDELAS

HOJA	PROPIETARIO: JOSE MERA OITAVEN		ESCALA = 1:400
1		EL INGENIERO TEC. TOPOGRAFO.	COLEGIADO Nº 2066
FECHA: OCTUBRE 98		FDO.: A. CUBAS RODRIGUEZ TLF. 929-465532	

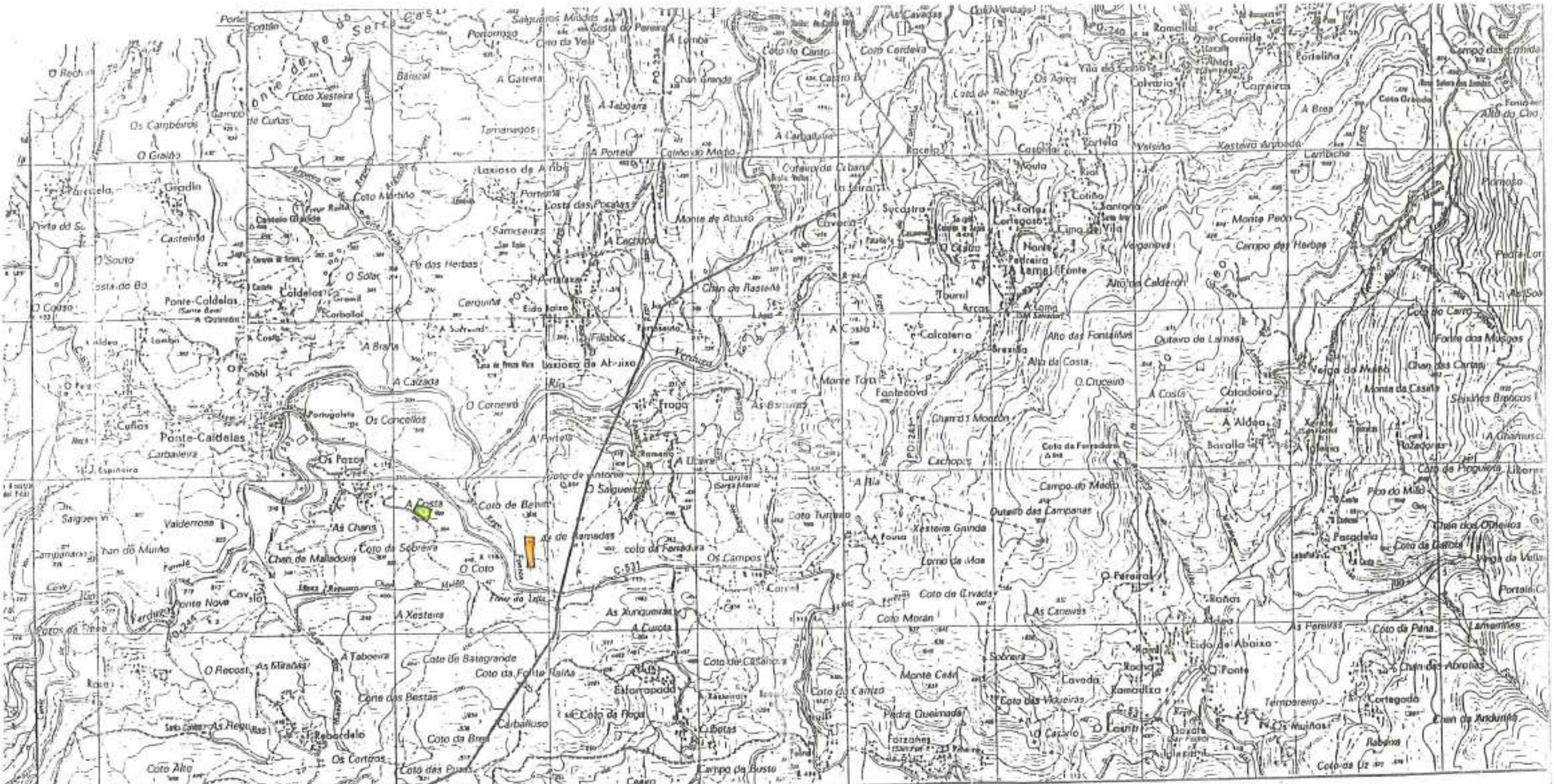
Ponte-Caldelas
Caldelas
Loxioso de Arriba
Loxioso de Abaixo
Monte de Abaixo
Monte Tora
Monte Peón
Monte Cadó
Monte Caldoiro
Monte Pedreira
Monte Lama
Monte Fonte
Monte Petreira
Monte Cortegoso
Monte Santoria
Monte Vila
Monte Fontelaxa
Monte Fontelaiña
Monte Fontelaxa
Monte Fontelaiña
Monte Fontelaxa
Monte Fontelaiña

ID: 3064

XUNTA DE GALICIA

CONSELLERIA DE MEDIO AMBIENTE

Delegación Provincial

Benito Corbal, 47

36071 PONTEVEDRA

AGUSTIN BLOND ARREDONDO, JEFE DE SECCION TECNICA

INFORMA:

En relación con la permuta de terrenos con la Comunidad de Pazos en Ponteculdelas, solicitada por D. Manuel Mera Oitavén, tengo que informar que la planimetría aportada es suficiente para la identificación de las fincas, siendo la superficie de la parcela aportada de 1740,35 m2 y la de la parcela que ocupa en el monte de 1740 m2, siendo su valor es similar, no afectando a la continuidad del monte en el momento que se lleve a cabo la solicitada por D. José Mera Oitavén, por lo que se informa favorablemente para su realización una vez realizada la de D. José Mera Oitavén.

Pontevedra, a 10 de diciembre de 1998

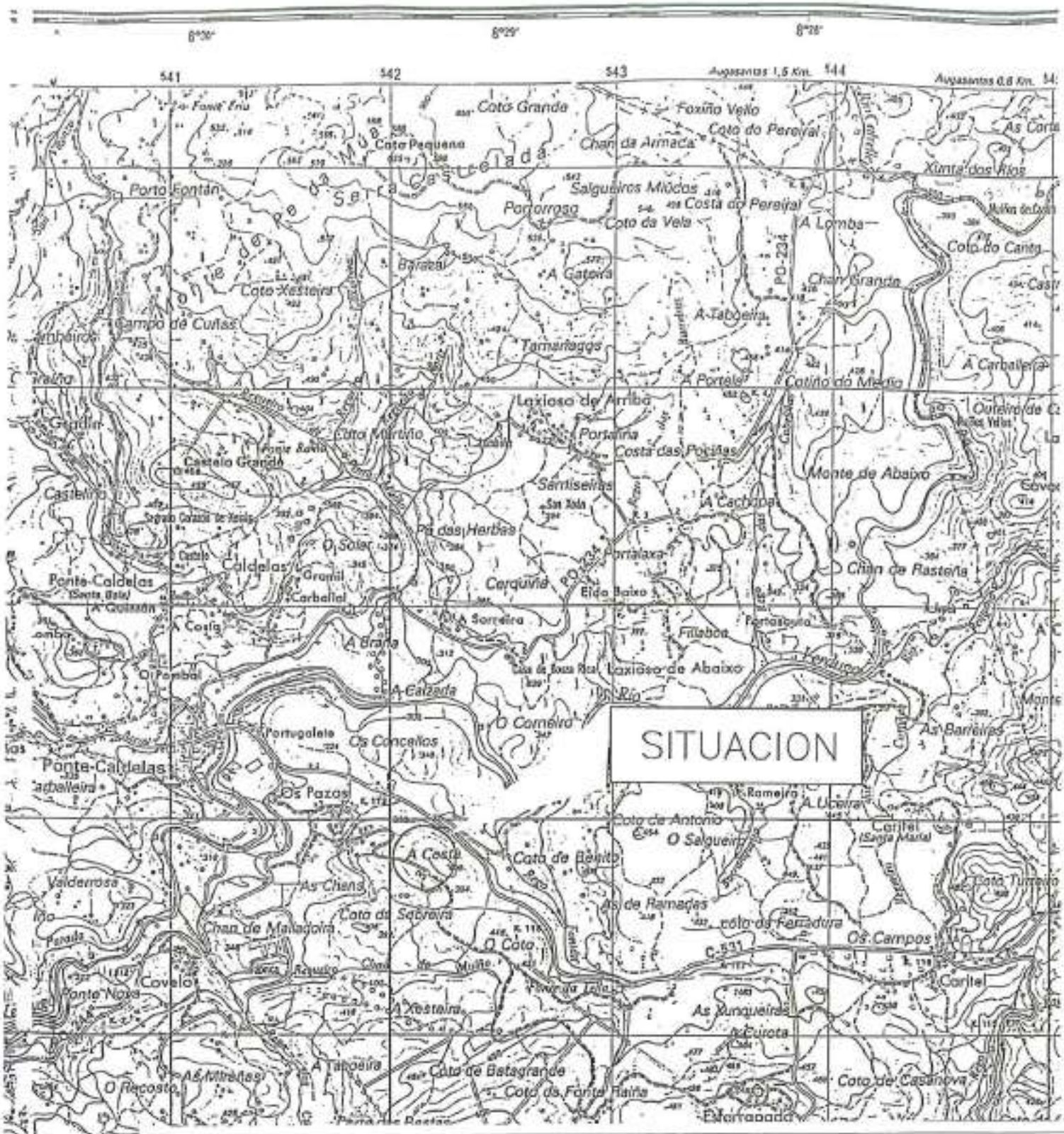

PLANO DE SITUACION

(OCUPA.)

MAPA TOPOGRAFICO NACIONAL

PONTE-CALDELAS - 186-III

HOJA	PROPIETARIO: MANUEL MERA OITAVEN	ESCALA = 1:25.000
	EL INGENIERO TEC. TOPOGRAFO.	COLEGIADO Nº
		2066
FECHA: OCTUBRE 98	FDO.: A. CUBAS RODRIGUEZ TLF. 986-852499	

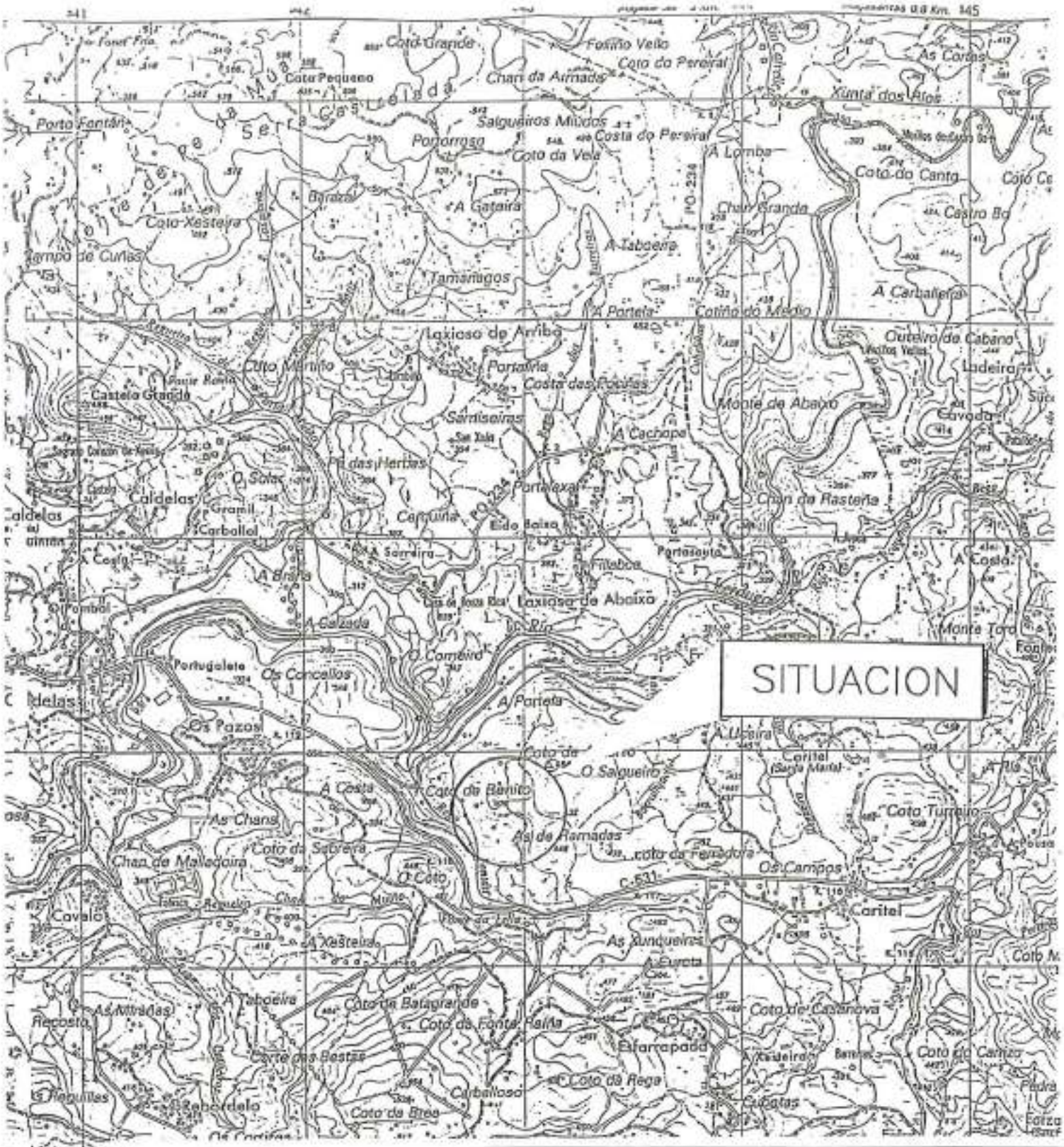

PLANO DE SITUACION

(APORTA)

MAPA TOPOGRAFICO NACIONAL

PONTE-CALDELAS - 186-III

HOJA	PROPIETARIO: MANUEL MERA OITAVEN	ESCALA = 1:25.000
	EL INGENIERO TEC. TOPOGRAFO.	COLEGIADO Nº
		2066
FECHA: OCTUBRE 98	FDO.: A. CUBAS RODRIGUEZ	

MOTE PE ESQUERDO E VAL GRANDE

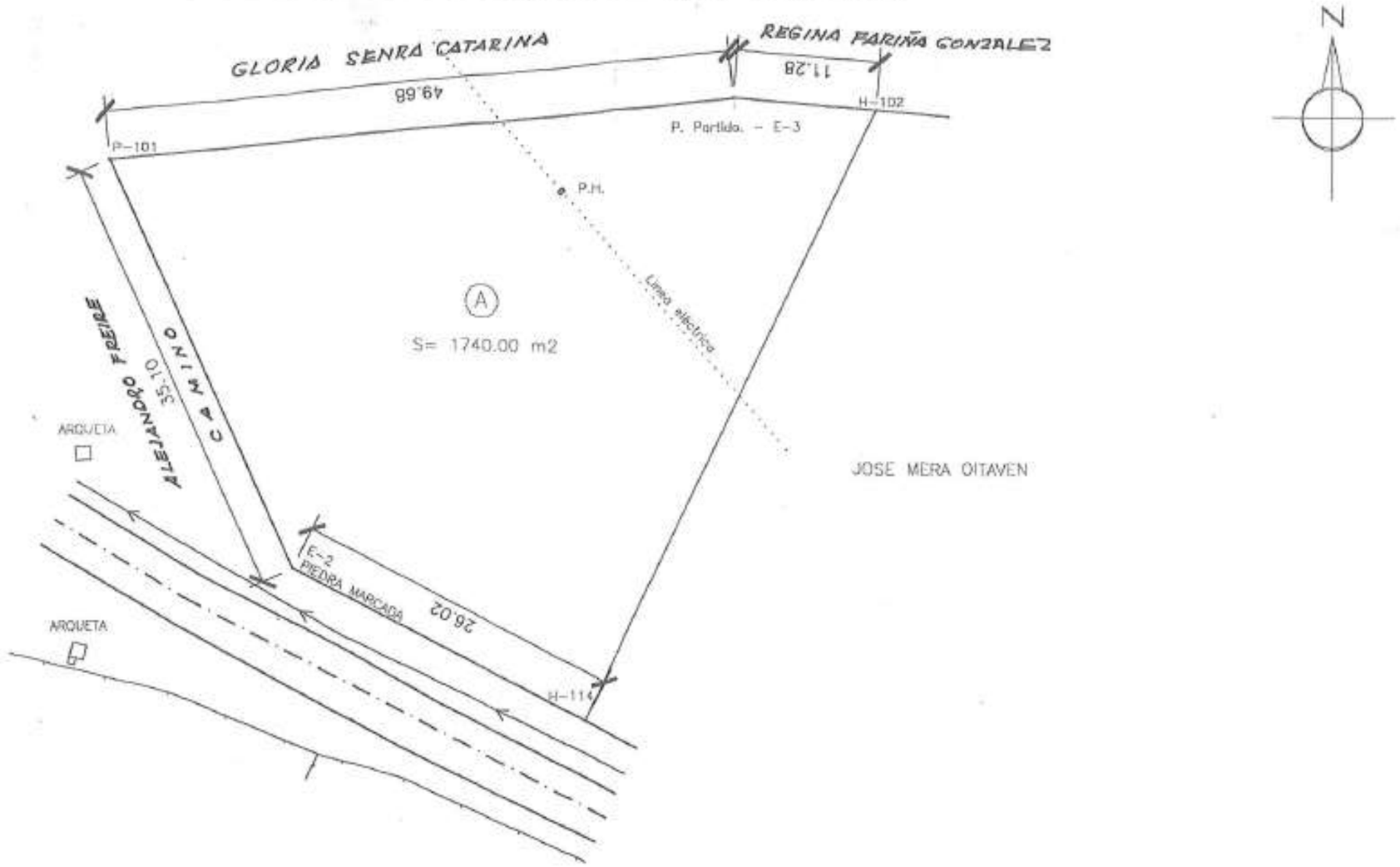

A- MANUEL MERA OITAVEN

(OCUPA)

PLANO TOPOGRAFICO

FINCA DENOMINADA "MONTE PE ESQUERDO E VAL GRANDE" SITA.
PARROQUIA DE CALDELAS-TERMINO MUNICIPAL DE PUENTE CALDELAS

HOJA	PROPIETARIO: MANUEL MERA OITAVEN		ESCALA = 1:400
1		EL INGENIERO TEC. TOPOGRAFO.	COLEGIADO Nº
			2066
FECHA: OCTUBRE 98		FDO.: A. CUBAS RODRIGUEZ TLF. 929-465532	

LOMBO DO PIO

A-1 - MANUEL MERA OITAVEN

(APORTA)

PLANO TOPOGRAFICO

FINCA DENOMINADA " LOMBO DO PIO " SITA. EN LA PARROQUIA DE CALDELAS
TERMINO MUNICIPAL DE PUENTE CALDELAS

HOJA 1	PROPIETARIO: MANUEL MERA OITAVEN	ESCALA = 1:400
FECHA: OCTUBRE 98	EL INGENIERO TEC. TOPOGRAFO. FDO.: A. CUBAS RODRIGUEZ TLF. 929-465532	COLEGIADO Nº 2066

ID: 3064

XUNTA DE GALICIA

CONSELLERIA DE MEDIO AMBIENTE
Delegación Provincial

Benito Corbal, 47

36071 PONTEVEDRA

1747

AGUSTIN BLOND ARREDONDO, JEFE DE SECCIÓN TÉCNICA

INFORMA:

En relación con la permuta de terrenos con la Comunidad de Montes de Pazos en Pontecaldelas, solicitada por D. JOSÉ FRANCO GRADÍN tengo que informar que la planimetría aportada es suficiente para la identificación de las fincas, siendo la superficie de las parcelas aportadas de 2.150 m2, y la de la parcela que ocupa de monte de 2.150 m2, siendo su valor similar y no afectando a la continuidad del monte.

Pontevedra, a 7 de junio de 1.999

Conforme por haber comprobado los solapes

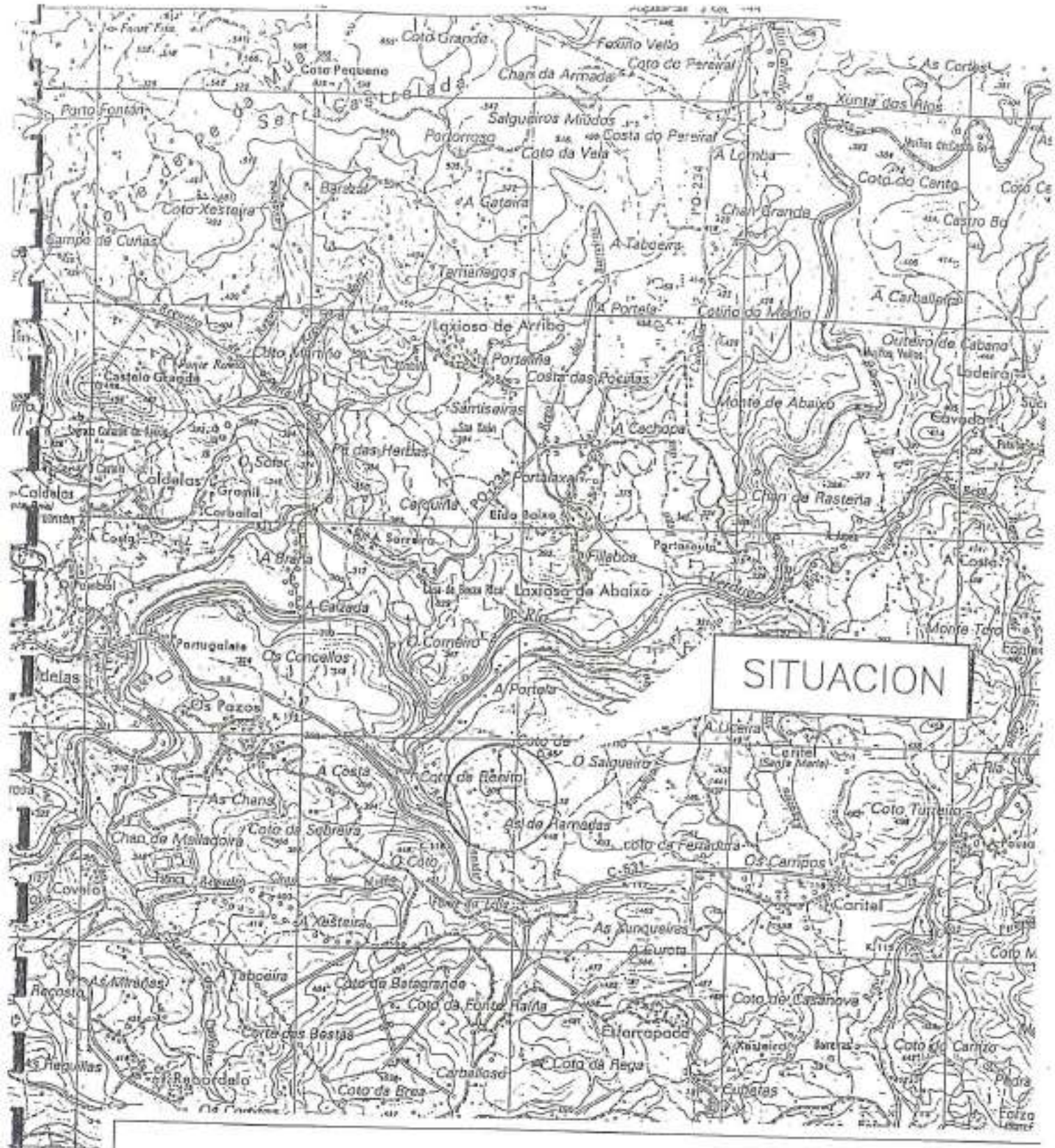

PLANO DE SITUACION

ENTREGA

P 17/97

MAPA TOPOGRAFICO NACIONAL
PONTE-CALDELAS - 186-III

HOJA	PROPIETARIO: JOSE FRANCO GRADIN	ESCALA = 1:25.000
	EL INGENIERO TEC. TOPOGRAFO.	COLEGIADO Nº
FECHA: OCTUBRE 98	FDO.: A. CUBAS RODRIGUEZ	2066

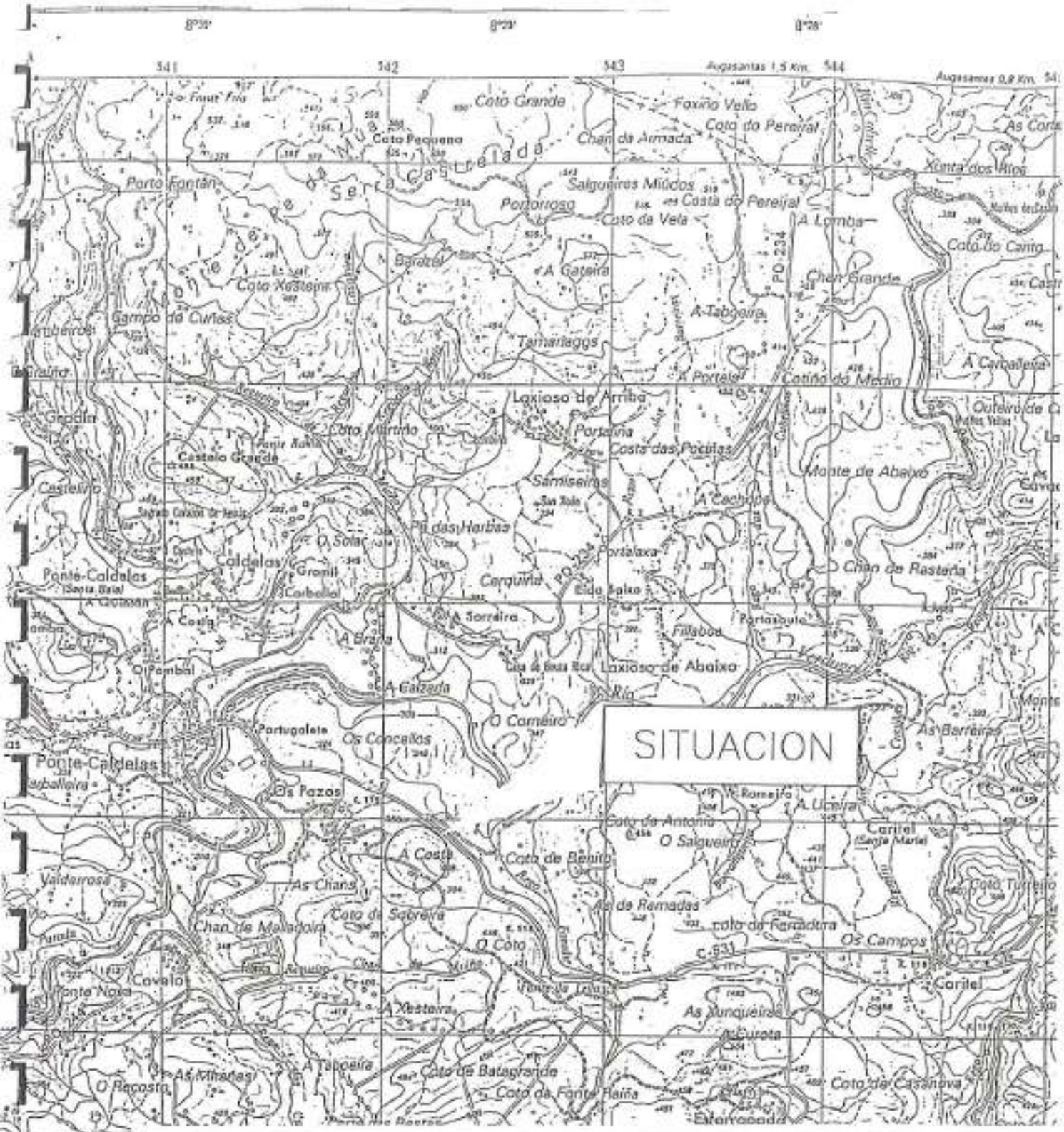

PLANO DE SITUACION

OCUPA

MAPA TOPOGRAFICO NACIONAL
PONTE-CALDELAS - 186-III

HOJA	PROPIETARIO: JOSE FRANCO GRADIN	ESCALA = 1:25.000
	EL INGENIERO TEC. TOPOGRAFO.	COLEGIADO Nº 2066
FECHA: OCTUBRE 98	FDO.: A. CUBAS RODRIGUEZ TLF. 986-852499	

ENTREGA (2)

PRESA NOVA

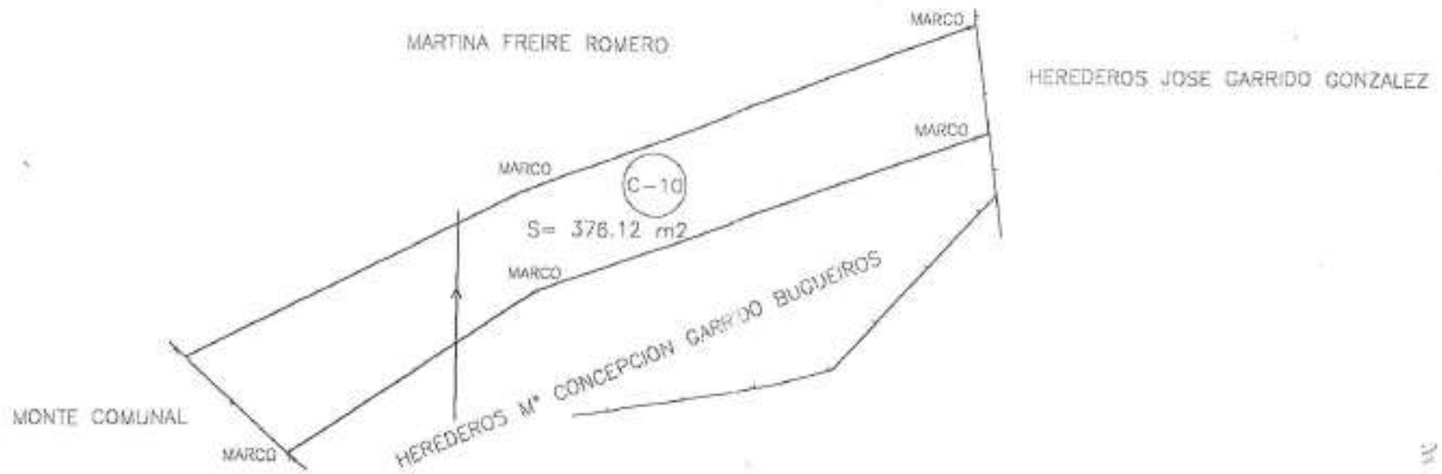

376,12
1.191,14
1.571,26

C-10 – JOSE FRANCO GRADIN

ENTREGA

PLANO TOPOGRAFICO

FINCA DENOMINADA " PRESA NOVA " SITA EN LA PARROQUIA DE CALDELAS
TERMINO MUNICIPAL DE PUENTE CALDELAS

HOJA 1	PROPIETARIO: JOSE FRANCO GRADIN	ESCALA = 1:400
FECHA: OCTUBRE 98	EL INGENIERO TEC. TOPOGRAFO. FDO.: A. CUBAS RODRIGUEZ TLF. 929-465532	COLEGIADO Nº 2066

ENTREGA 1

LOMBO DO PIO

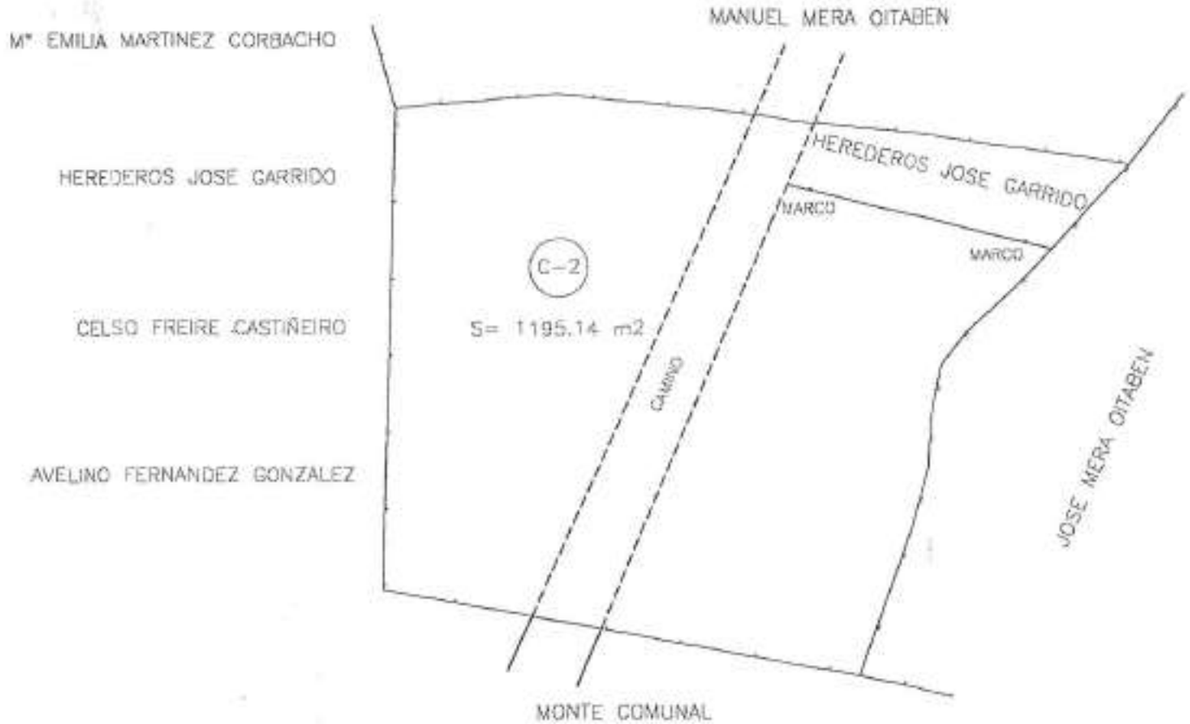

C-2 - JOSE FRANCO GRADIN

ENTREGA

PLANO TOPOGRAFICO

FINCA DENOMINADA " LOMBO DO PIO " SITA. EN LA PARROQUIA DE CALDELAS
TERMINO MUNICIPAL DE PUENTE CALDELAS

HOJA	PROPIETARIO: JOSE FRANCO GRADIN		ESCALA = 1:400
1		EL INGENIERO TEC. TOPOGRAFO.	COLEGIADO Nº 2066
FECHA: OCTUBRE 98		FDO.: A. CUBAS RODRIGUEZ TLF. 928-465532	

MOTE PE ESQUERDO E VAL GRANDE

OCUPA

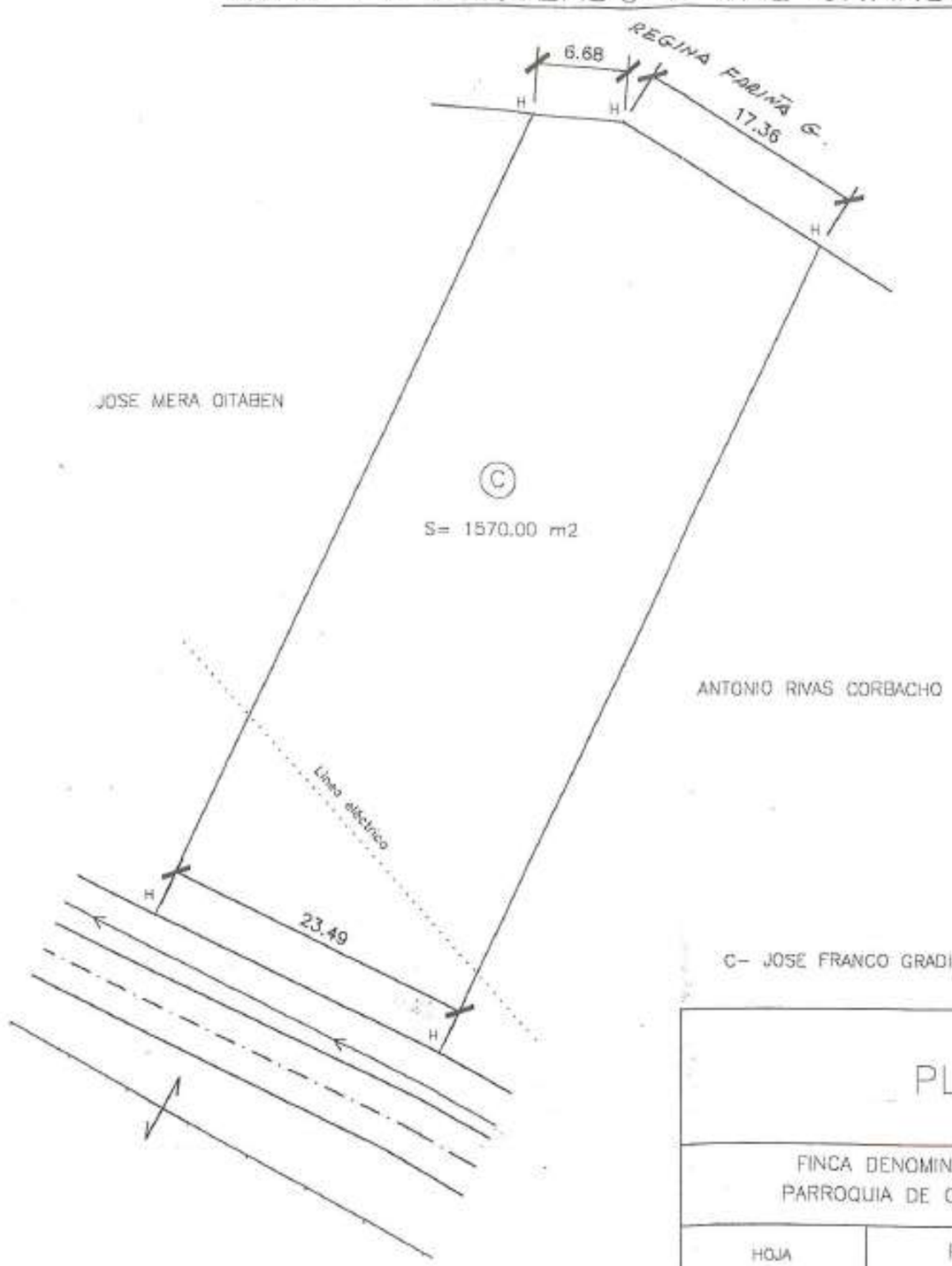

C- JOSE FRANCO GRADIN

OCUPA

PLANO TOPOGRAFICO

FINCA DENOMINADA "MONTE PE ESQUERDO E VAL GRANDE" SITA.
PARROQUIA DE CALDELAS-TERMINO MUNICIPAL DE PUENTE CALDELAS

HOJA	PROPIETARIO: JOSE FRANCO GRADIN	ESCALA = 1:400
1	EL INGENIERO TEC. TOPOGRAFO.	COLEGIADO Nº
FECHA: OCTUBRE 98	FDO.: A. CUBAS RODRIGUEZ TLF. 929-465532	2066

MONTE PE ESQUERDO E VAL GRANDE

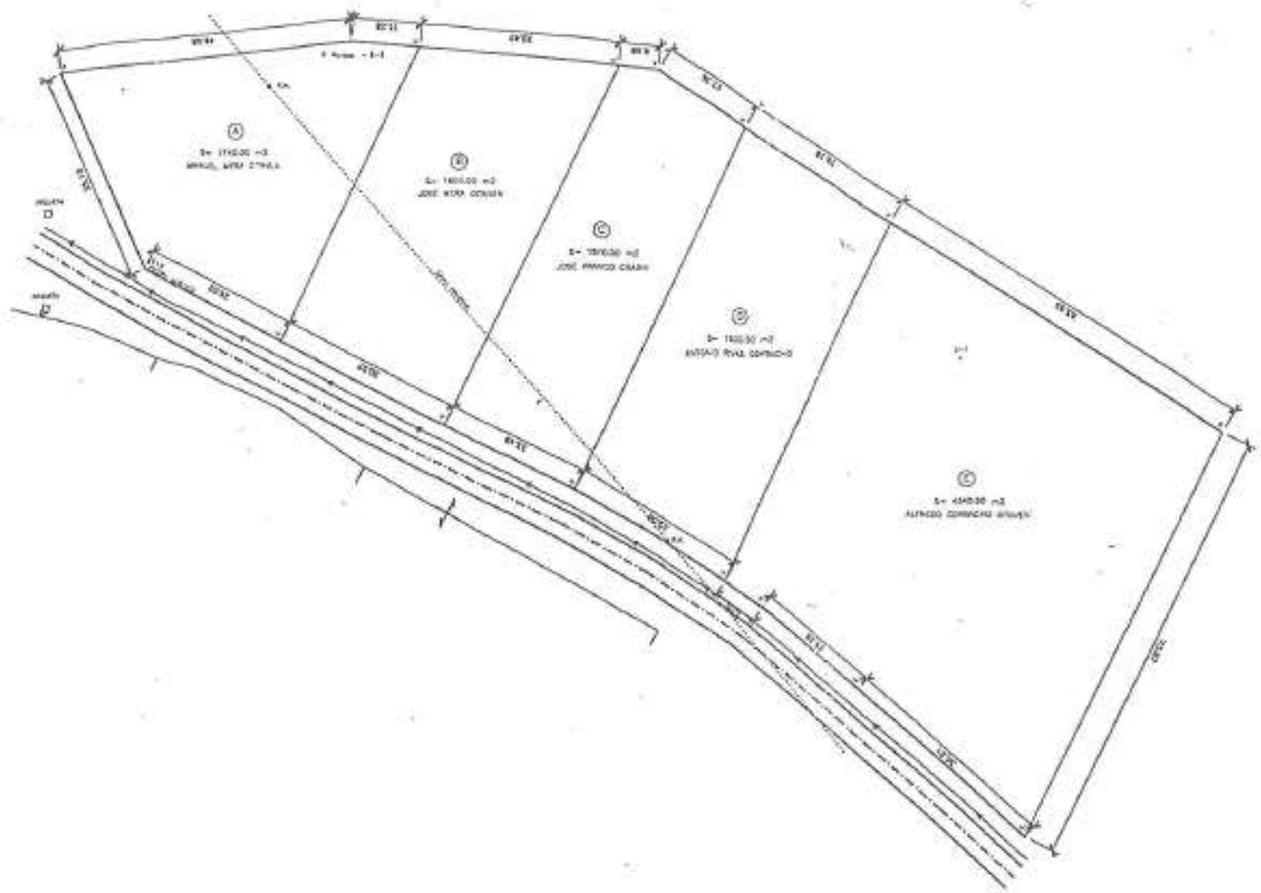

PLANO TOPOGRAFICO

FINCA DENOMINADA " MONTE PE ESQUERDO E VAL GRANDE " SITA.
PARROQUIA DE CALDELAS–TERMINO MUNICIPAL DE PUENTE CALDELAS

HOJA	PLANO DE LAS FINCAS NUEVAS PERMUTADAS		ESCALA = 1:1000
1		EL INGENIERO TEC. TOPOGRAFO.	COLEGIADO Nº 2066
FECHA: OCTUBRE 98		FDO.: A. CUBAS RODRIGUEZ TLF. 929–465532	

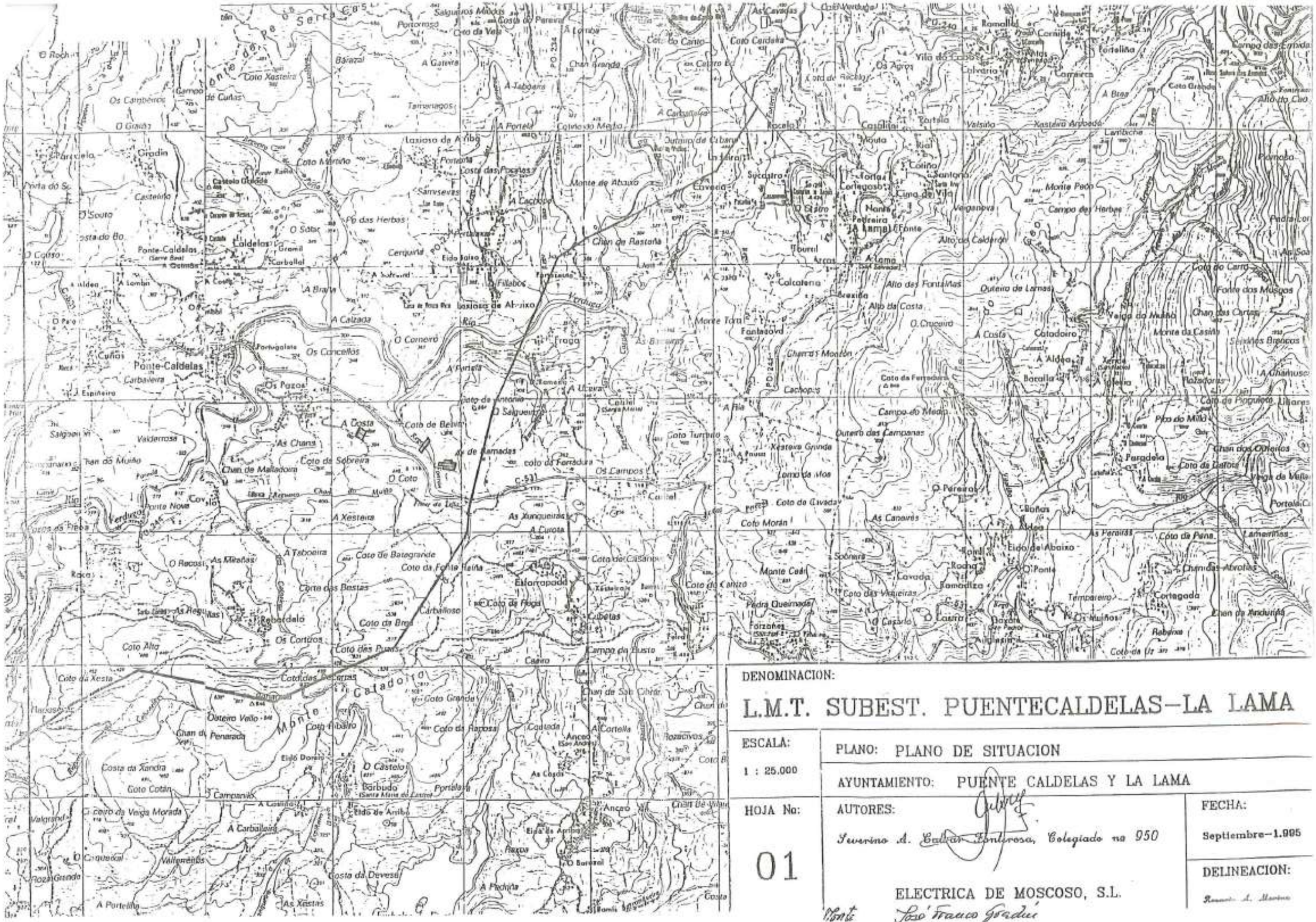
Ponte-Caldelas
Caldelas
Lasioso de Arriba
Lasioso de Abaixo
Monte de Abaixo
Monte Tora
Monte Peón
Monte Cedo
Monte Caladoro
Monte Finca
La Lama
Vila do Conde
Os Agros
Os Campos
Os Concellos
Os Pazos
Os Cortiños
Os Castelo
Os Pereiros
Os Casaro
Os Cruceiro
Os Carballos
Os Campeiros
Os Xuncqueiras
Os Canaves
Os Ferradura
Os Ferreiros
Os Ferreiras
Os Ferreiros
Os Ferreiros
Os Ferreiros

ID: 3064

ORIGINAL

PERMUTA 62/99

Permuta de terreno entre Carmen Bagueiro Giraldez y la C.M.V.M.C. de Pazos (Pontecaldelas).

PLANO DE SITUACION

MAPA TOPOGRAFICO NACIONAL
PONTE-CALDELAS – 186-III

HOJA

PROPIETARIO: DOLORES GIRALDEZ [illegible]

ESCALA = 1:25.000

EL INGENIERO TEC. TOPOGRAFO.

COLEGIADO Nº

2066

FDO.: A. CUBAS RODRIGUEZ
TLF. 986-852499

FECHA: OCTUBRE 98

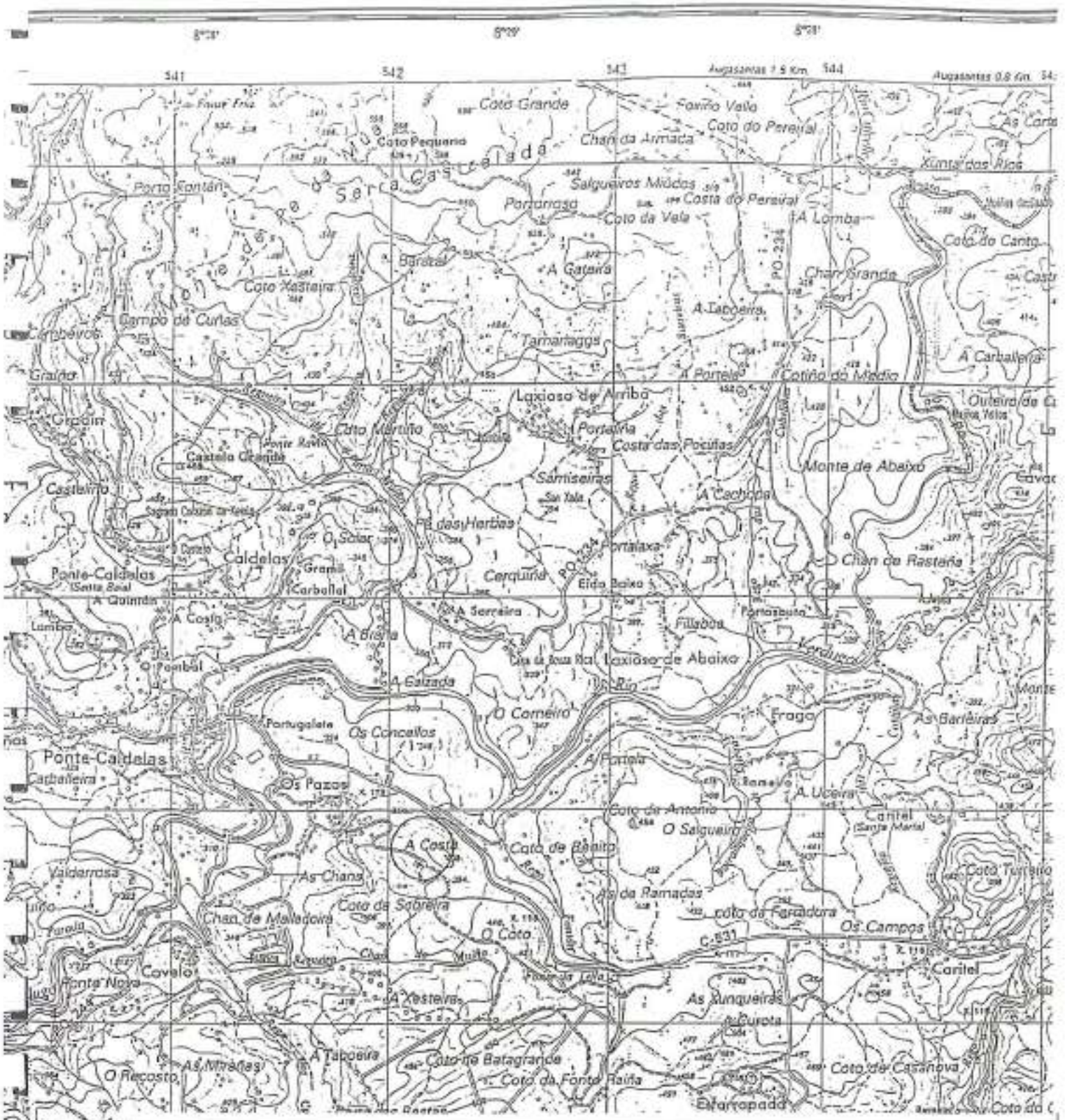

PLANO DE SITUACION

MAPA TOPOGRAFICO NACIONAL

PONTE-CALDELAS - 186-III

HOJA		ESCALA = 1:25.000
	EL INGENIERO TEC. TOPOGRAFO.	COLEGIADO Nº
		2066
FECHA: OCTUBRE 98	FDO.: A. CUBAS RODRIGUEZ TLF. 986-852499	

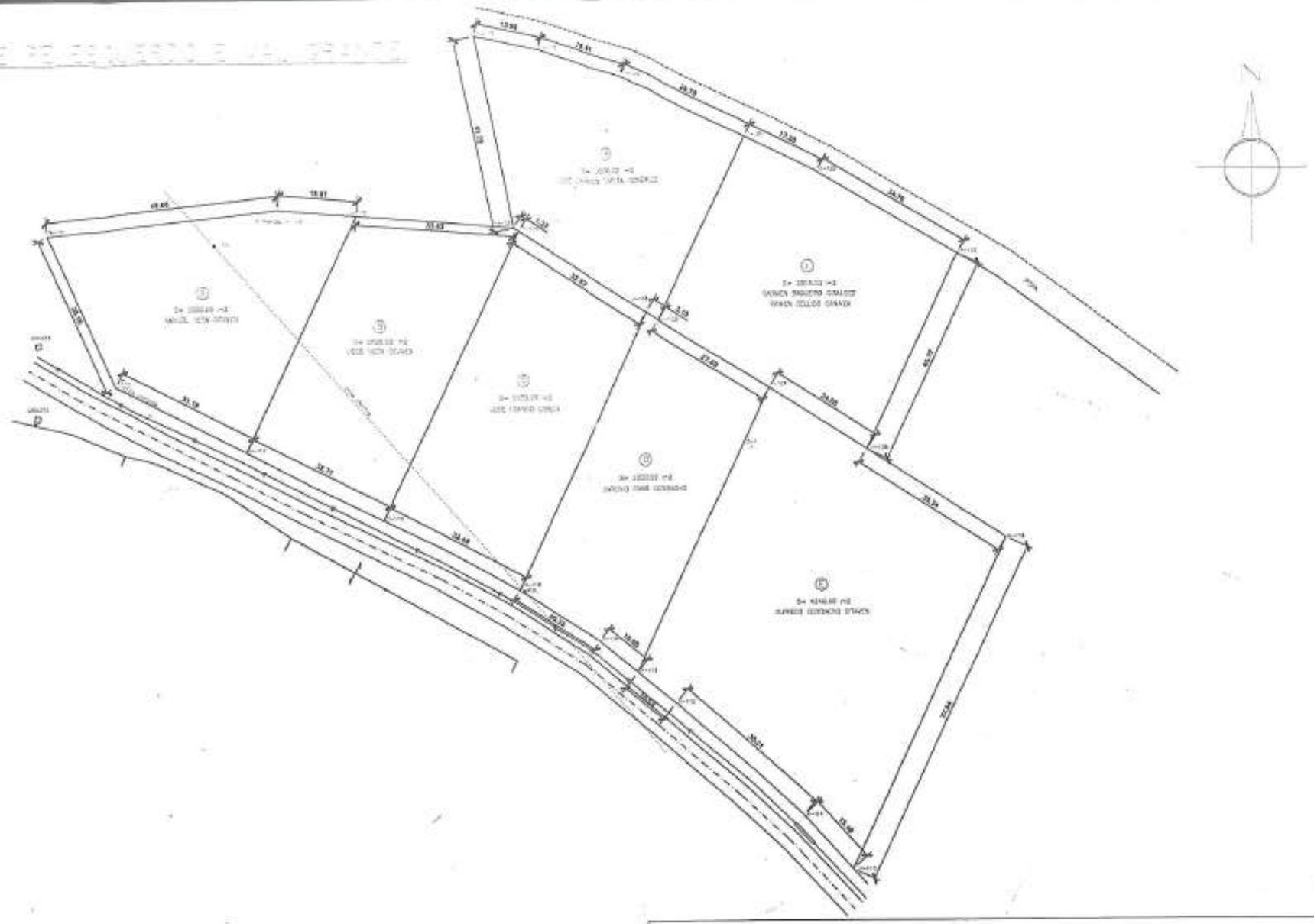

PLANO TOPOGRAFICO

FINCA DENOMINADA " MONTE PE ESQUERDO E VAL GRANDE " SITA.
PARROQUIA DE CALDELAS–TERMINO MUNICIPAL DE PUENTE CALDELAS

HOJA 1	PLANO DE LAS FINCAS NUEVAS PERMUTADAS		ESCALA = 1/1000
FECHA: MAYO 99		EL INGENIERO TEC. TOPOGRAFO. FDO.: A. CUBAS RODRIGUEZ TLF. 929–465532	COLEGIADO Nº 2066

MONTE DE ESQUERDO Y VAL GRANDE

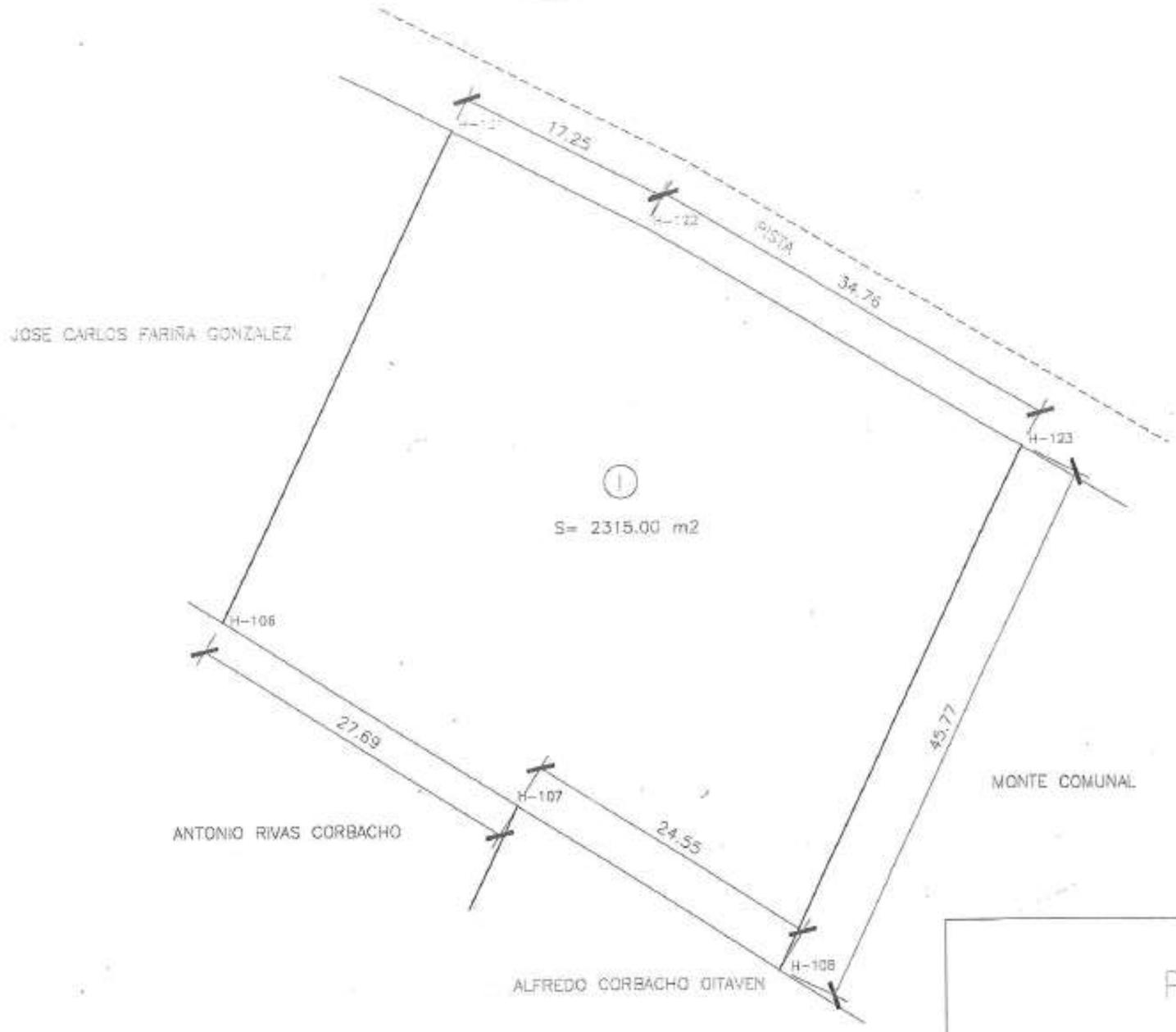

PROPIETARIOS

1 – CARMEN BAQUEIRO GIRALDEZ
1 – RAMON BELLIDO GANAZA
1 – DOLORES GIRALDEZ MOREIRA

PLANO TOPOGRAFICO

FINCA DENOMINADA "MONTE PE ESQUERDO E VAL GRANDE" SITA.
PARROQUIA DE CALDELAS–TERMINO MUNICIPAL DE PUENTE CALDELAS

HOJA 1	PROPIETARIO: CARMEN BAQUEIRO GIRALDEZ RAMON BELLIDO GANAZA	ESCALA = 1:1000
	EL INGENIERO TEC. TOPOGRAFO. FDO.: A. CUBAS RODRIGUEZ TLF. 929–465532	COLEGIADO Nº 2066
FECHA: MAYO 99		

CACHOPIÑAS

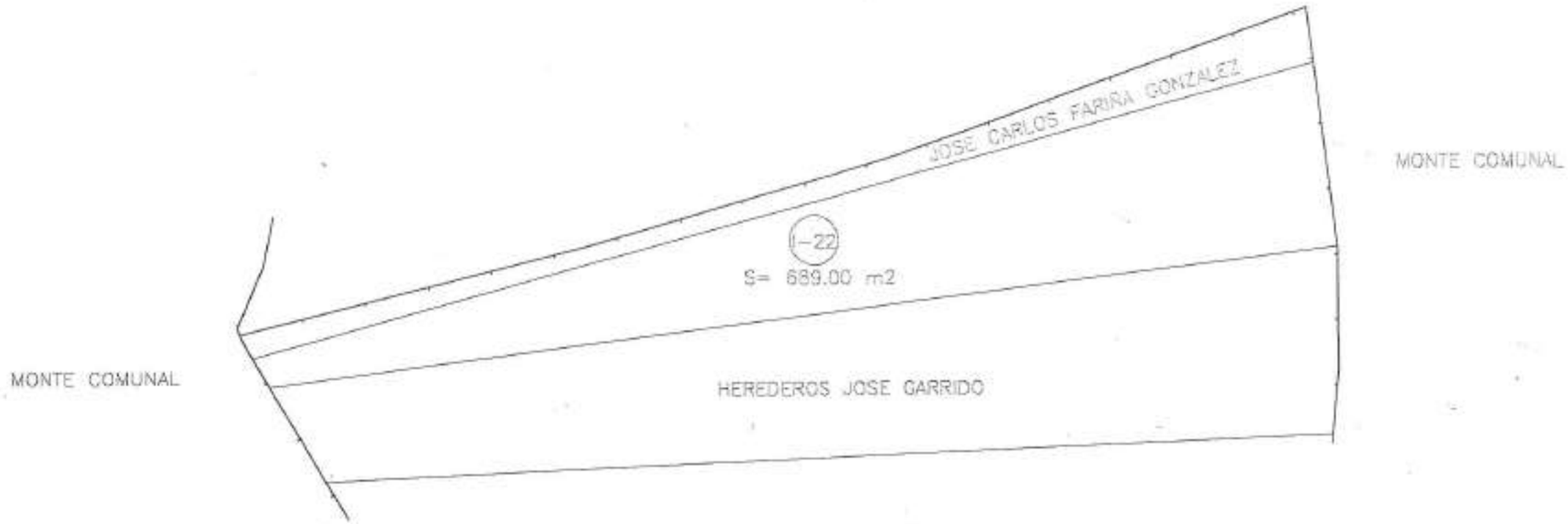

PROPIETARIOS

I-22 – CARMEN BAQUEIRO GIRALDEZ
I-22 – RAMON BELLIDO GANAZA
I-22 – DOLORES GIRALDEZ MOREIRA

BIEN

1

PLANO TOPOGRAFICO

FINCA DENOMINADA "CACHOPIÑAS" SITA. EN LA PARROQUIA DE CALDELAS
TERMINO MUNICIPAL DE PUENTE CALDELAS

1	PROPIETARIOS: CARMEN BAQUEIRO GIRALDEZ RAMON BELLIDO GANAZA	ESCALA = 1/400
	EL INGENIERO TEC. TOPOGRAFO. FDO.: A. CUBAS RODRIGUEZ TLF. 929-465532	COLEGIADO Nº 2066
FECHA: MAYO 99		

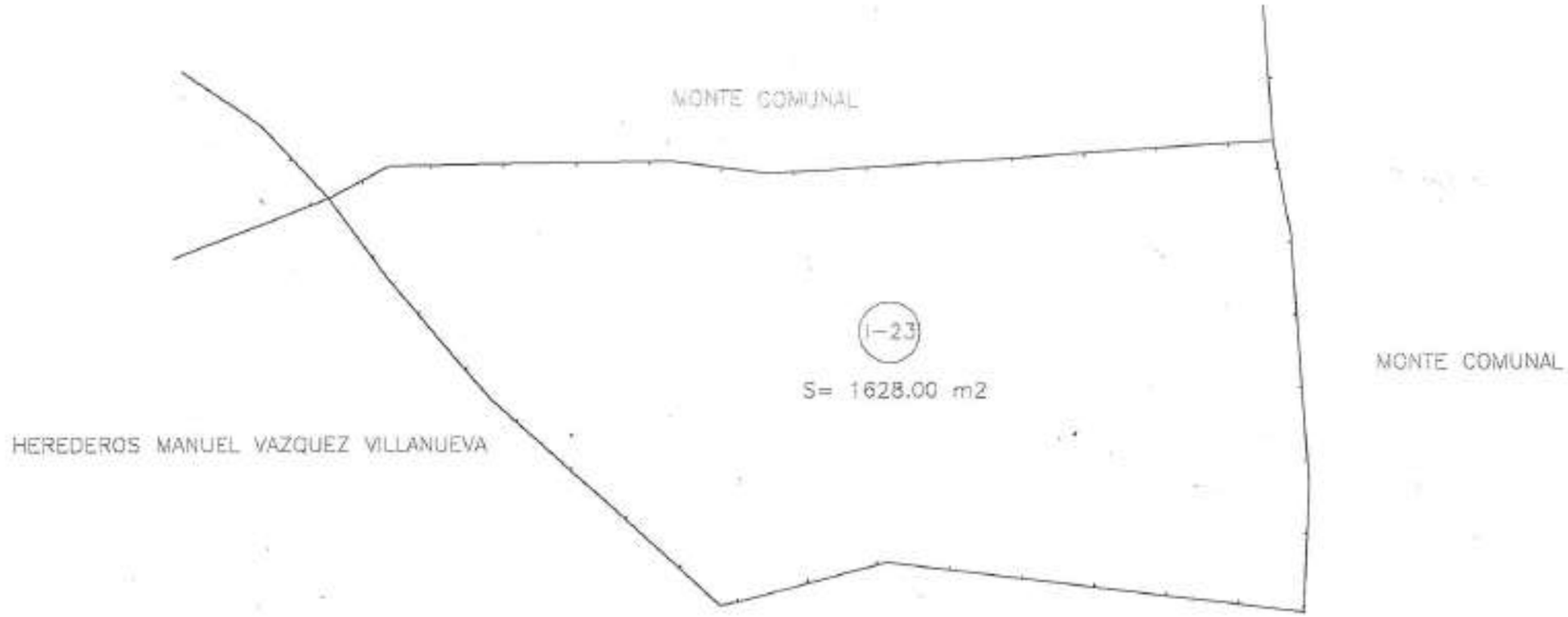

PROPIETARIOS

I-23 - CARMEN BAQUEIRO GIRALDEZ
I-23 - RAMON BELLIDO GANAZA
I-23 - DOLORES GIRALDEZ MOREIRA

PLANO TOPOGRAFICO

FINCA DENOMINADA "CACHOPIÑAS" SITA. EN LA PARROQUIA DE CALDELAS
TERMINO MUNICIPAL DE PUENTE CALDELAS

	PROPIETARIOS: CARMEN BAQUEIRO GIRALDEZ RAMON BELLIDO GANAZA	ESCALA = 1/400
	EL INGENIERO TEC. TOPOGRAFO. FDO.: A. CUBAS RODRIGUEZ TLF. 929-465532	COLEGIADO Nº 2066
FECHA: MAYO 99		

3064

ORIGINAL

PERMUTA 63/99

Permuta de terreno entre José Carlos Fariña Gonzalez y la C.M.V.M.C. de Pazos (Pontecaldelas).

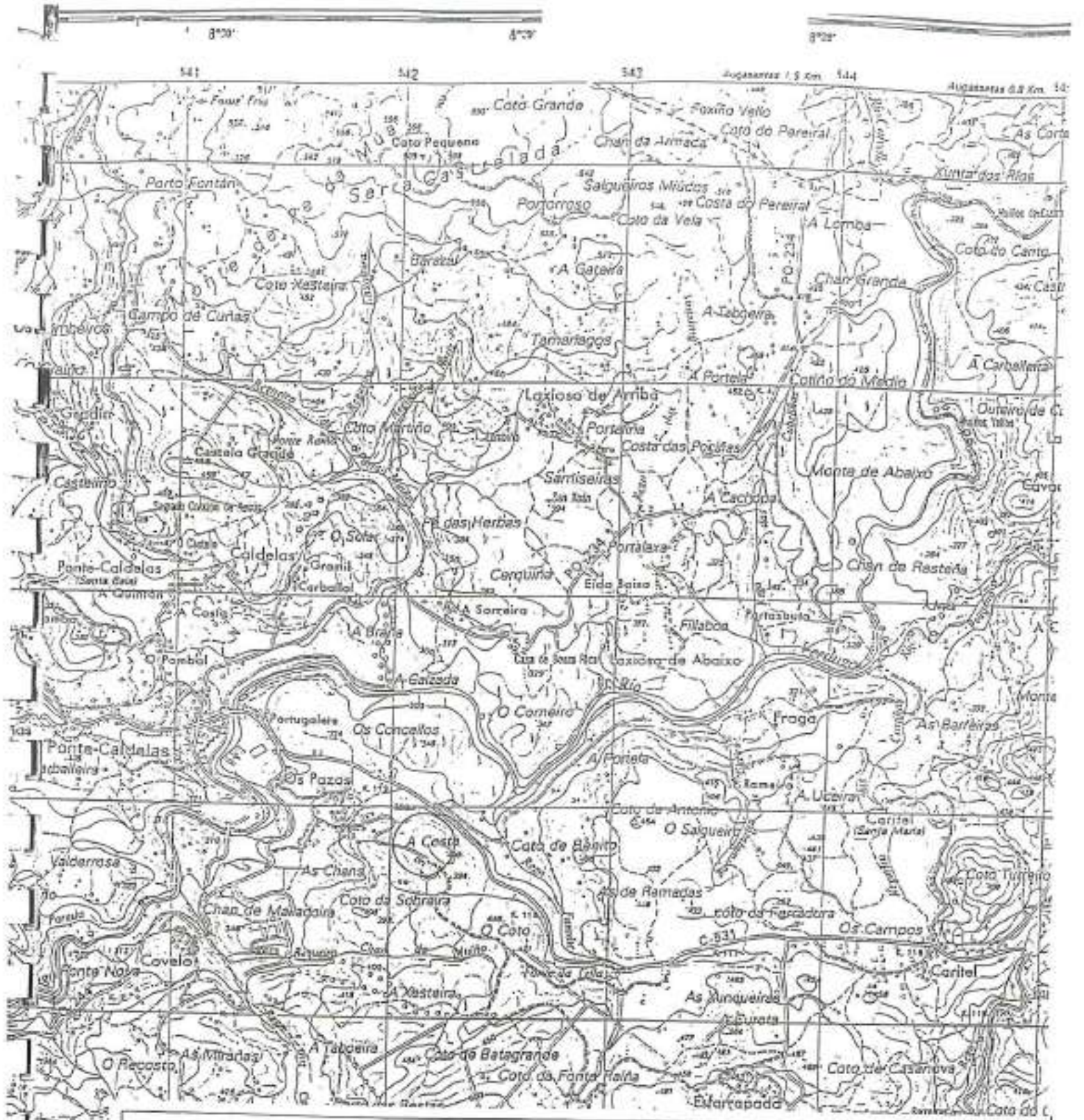

PLANO DE SITUACION

MAPA TOPOGRAFICO NACIONAL
PONTE-CALDELAS - 186-III

HOJA	PROPIETARIO: JOSE CARLOS FARIÑA GONZALEZ	ESCALA = 1:25.000
	EL INGENIERO TEC. TOPOGRAFO.	COLEGIADO Nº 2066
FECHA: OCTUBRE 98	FDO.: A. CUBAS RODRIGUEZ TLF. 986-852499	

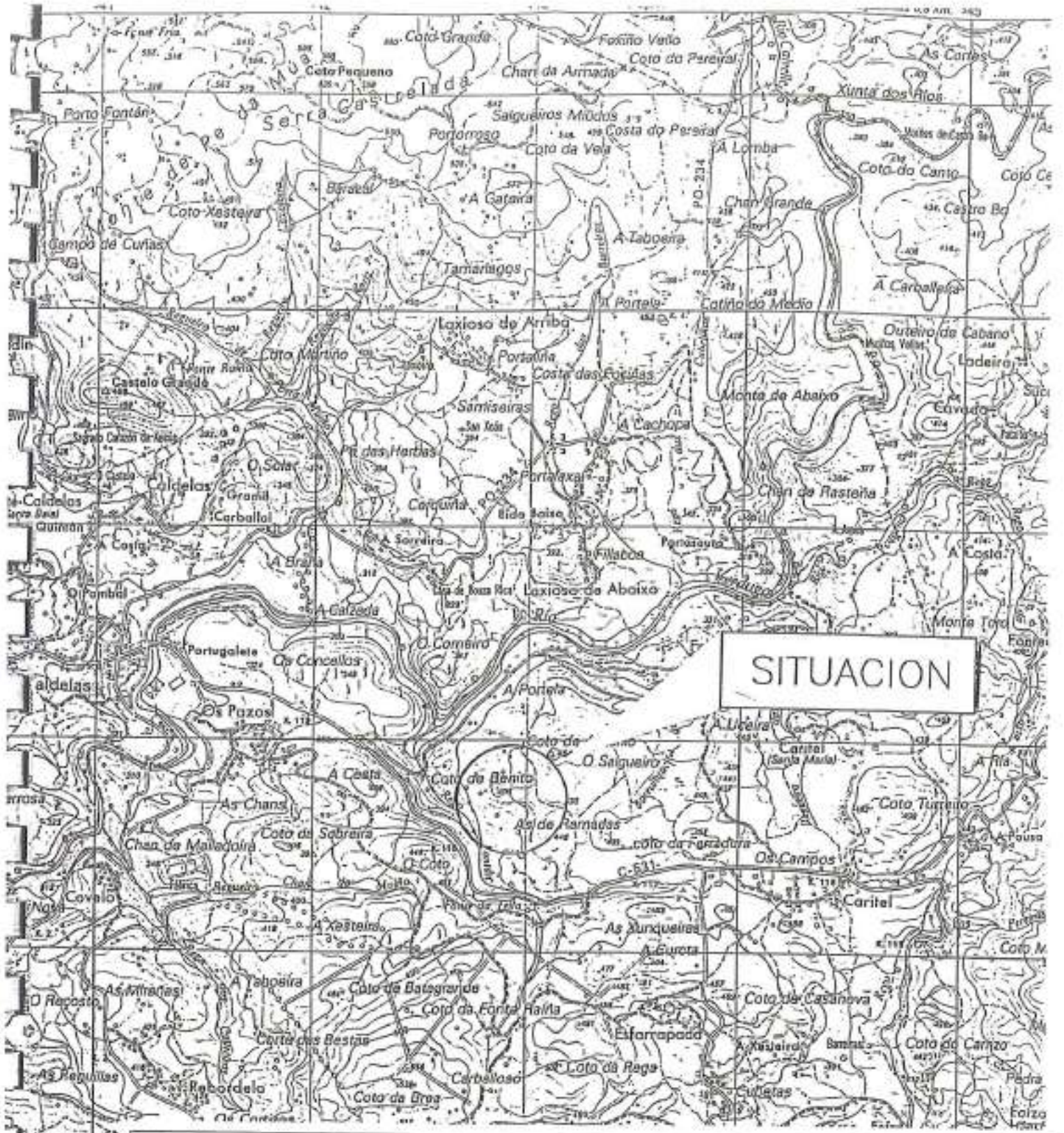

PLANO DE SITUACION

MAPA TOPOGRAFICO NACIONAL
PONTE-CALDELAS - 186-III

HOJA	PROPIETARIO: JOSE CARLOS FARIÑA GONZALEZ	ESCALA = 1:25.000
	EL INGENIERO TEC. TOPOGRAFO.	COLEGIADO Nº
		2066
	FDO: A. CURAS RODRIGUEZ	

MOTE PE ESQUERDO E VAL GRANDE

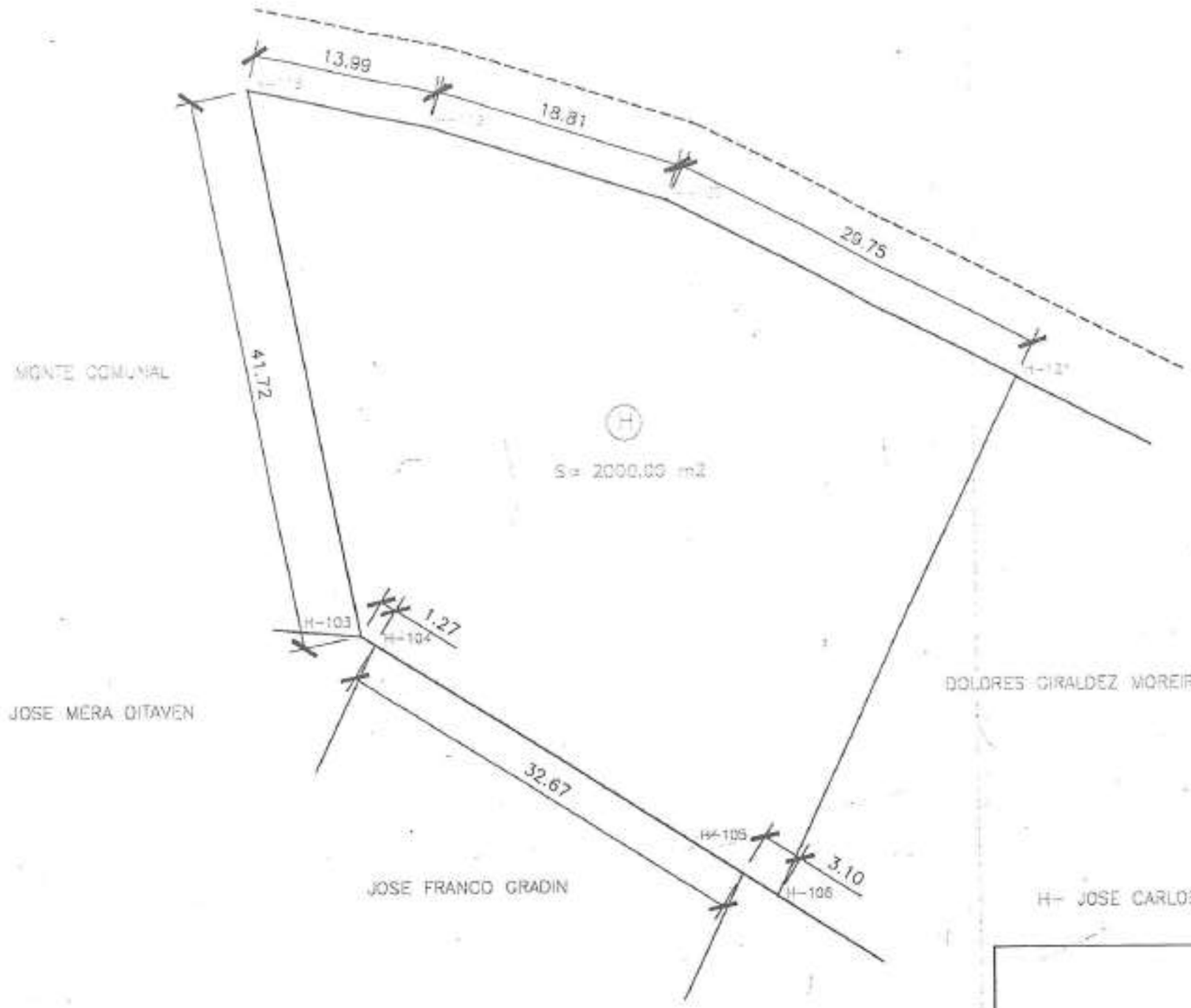

PLANO TOPOGRAFICO

FINCA DENOMINADA "MONTE PE ESQUERDO E VAL GRANDE" SITA.
PARROQUIA DE CALDELAS-TERMINO MUNICIPAL DE PUENTE CALDELAS

	PROPIETARIO: JOSE CARLOS FARIÑA GONZALEZ	[illegible]
	[illegible]	COLEGIADO Nº 2066
FECHA: MAYO 99	FDO.: A. CUBAS RODRIGUEZ TLF. 929-465532	

CACHOPIÑAS

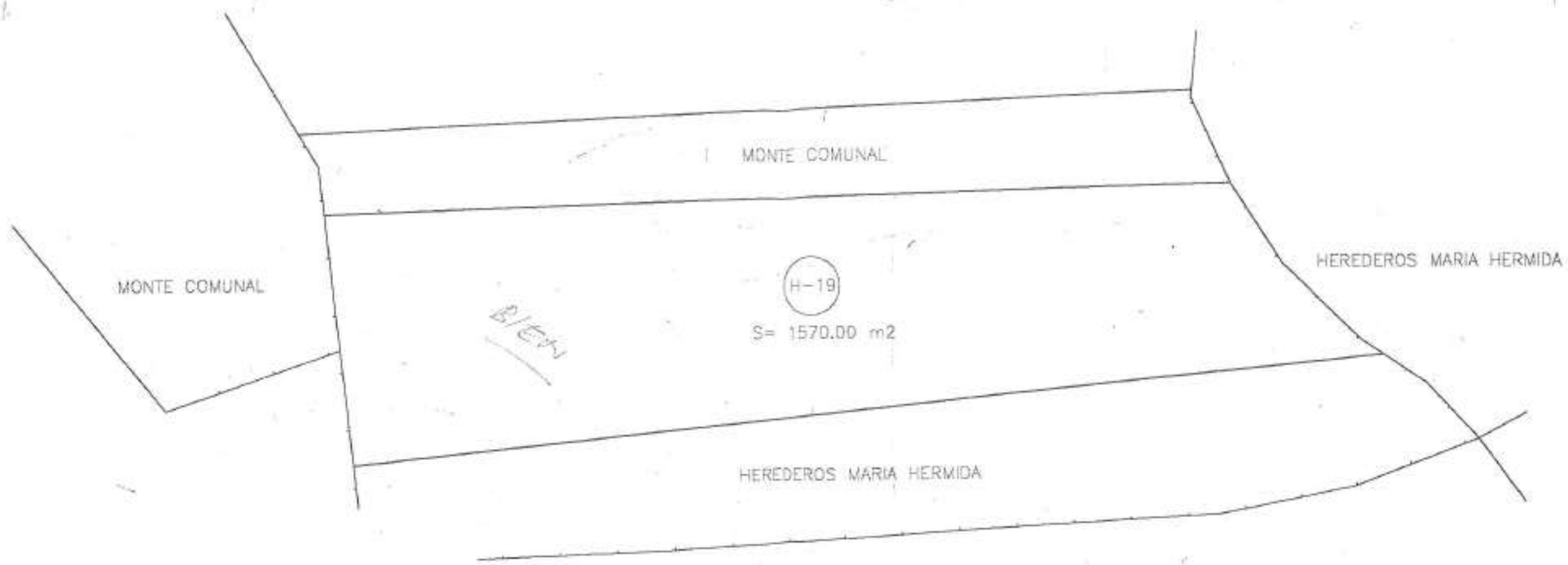

H-19 - JOSE CARLOS PARIÑA GONZALEZ

(2)

PLANO TOPOGRAFICO

FINCA DENOMINADA "CACHOPIÑAS" SITA EN LA PARROQUIA DE CALDEVAS
TERMINO MUNICIPAL DE PUENTE CALDEVAS

HOJA	PROPIETARIO: JOSE CARLOS PARIÑA GONZALEZ	ESCALA: 1/400
FECHA: MAYO 98		EL INGENIERO TECNICO TOPOGRAFO FIRMA: A. CUBAS RODRIGUEZ TLF. 986-480002
		COLEGIADO Nº ZONA

CACHOPIÑAS



BIEN

H-18 – JOSE CARLOS FARIÑA GONZALEZ

1

PLANO TOPOGRAFICO

FINCA DENOMINADA "CACHOPIÑAS" SITA EN LA PARROQUIA DE CALDELAS
TERMINO MUNICIPAL DE PUENTE CALDELAS

HOJA	PROPIETARIO: JOSE CARLOS FARIÑA GONZALEZ		ESCALA 1:1000
		EL INGENIERO TEC. TOPOGRAFO	SOLICITADO Nº 2291
FECHA: MAYO 98		FDO.: A. OLIVAS RODRIGUEZ TLF. 929-[illegible]	

CACHOPIÑAS

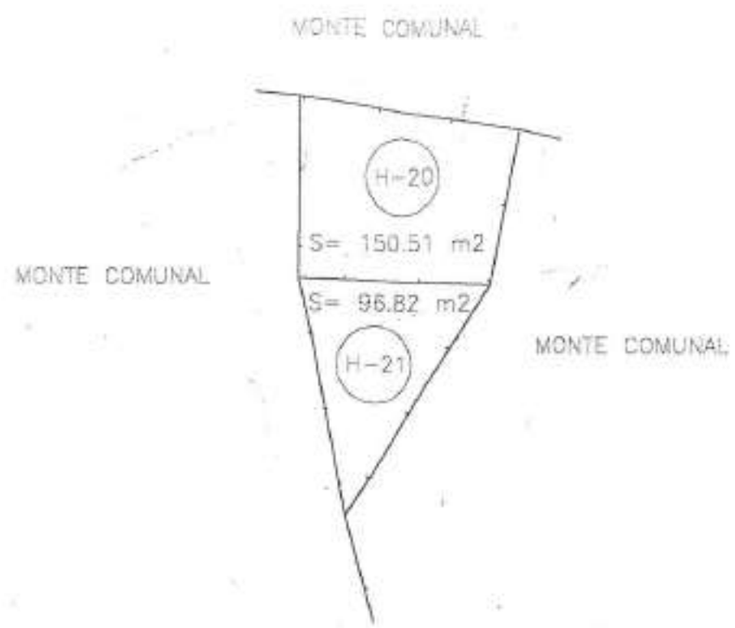

H-20 y H-21 - JOSE CARLOS FARIÑA GONZALEZ

(3)

PLANO TOPOGRAFICO

FINCA DENOMINADA "CACHOPIÑAS" SITA EN LA PARROQUIA DE CALDELAS
TERMINO MUNICIPAL DE PUENTE CALDELAS

FECHA	PROPIETARIO: JOSE CARLOS FARIÑA GONZALEZ	ESCALA 1:1.400
FECHA JUNIO 99		FIRMA: D. CARLOS RODRIGUEZ DE SOTO-MAYOR

MONTE PE ESQUERDO E VAL GRANDE

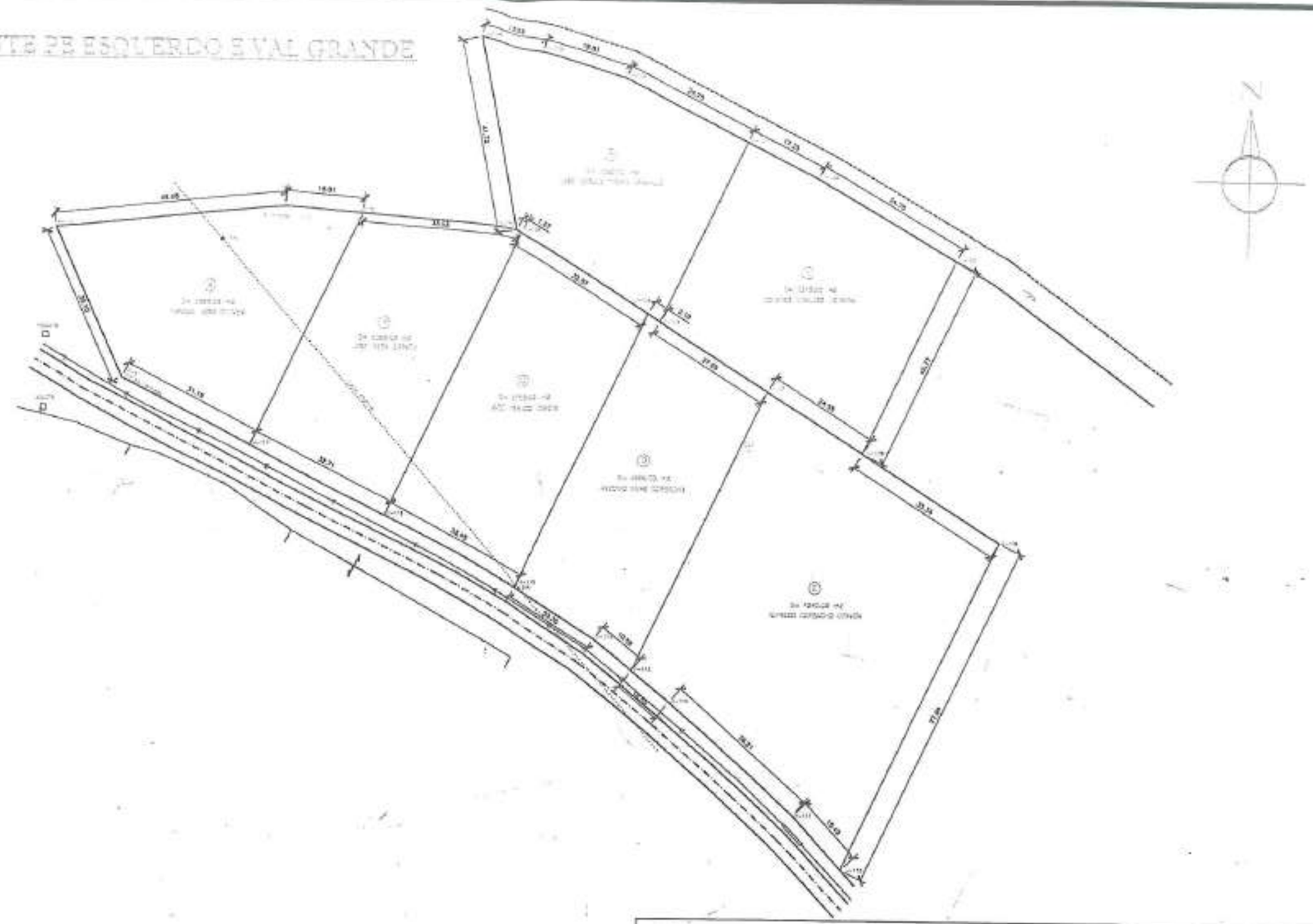

PLANO TOPOGRAFICO

FINCA DENOMINADA " MONTE PE ESQUERDO E VAL GRANDE ", SITA.
PARROQUIA DE CALDELAS–TERMINO MUNICIPAL DE PUENTE CALDELAS

PLANO DE LAS FINCAS NUEVAS PERMUTADAS

FECHA: MAYO 99

FDO.: A. CUBAS RODRIGUEZ
TLF. 929–465532

COLEGIADO Nº
2066

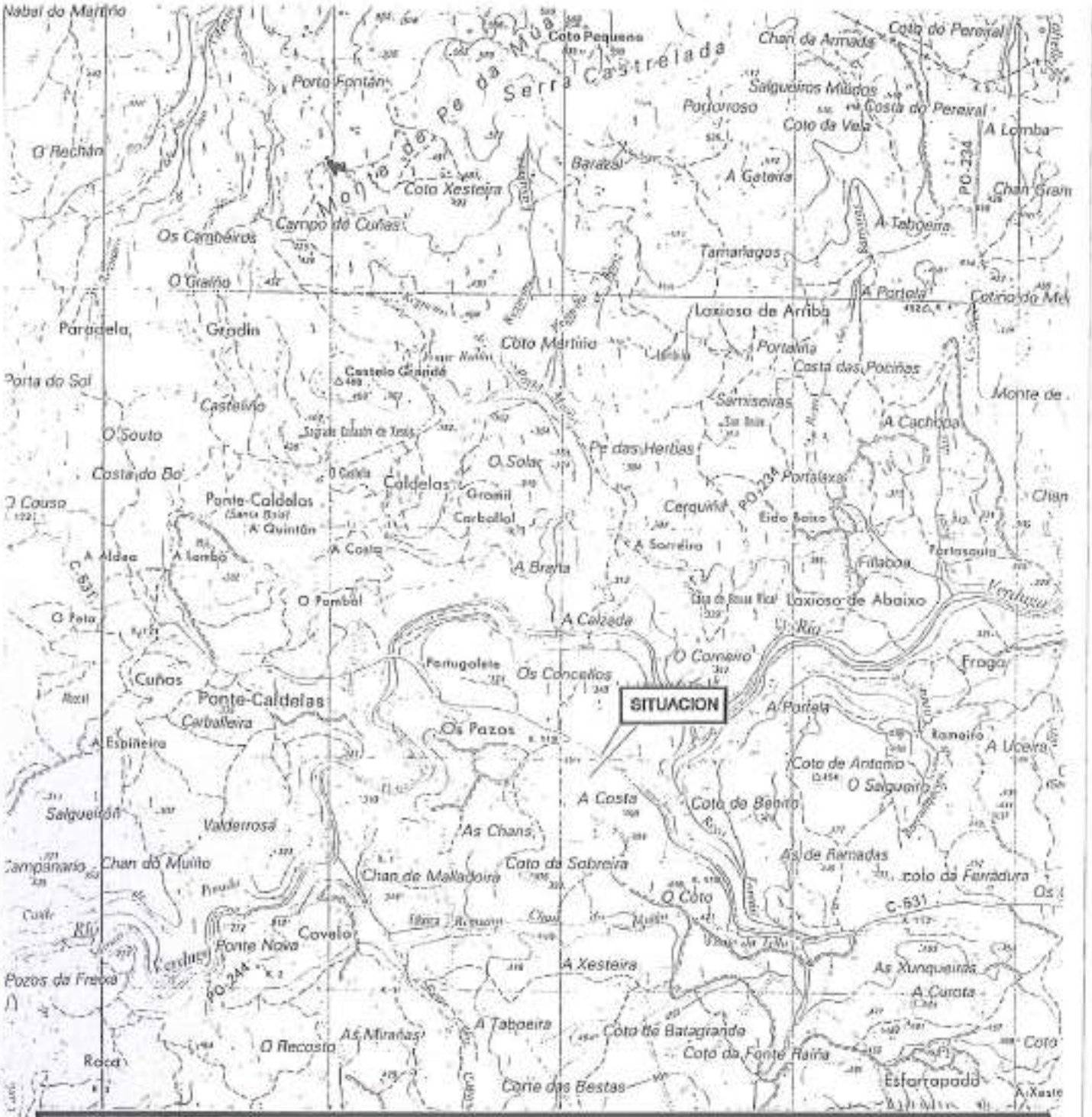

PLANO DE SITUACION

LEVANTAMIENTO PLANIMETRICO DE FINCA DENOMINADA "MONTE DA COSTA", SITUADA EN LA PARROQUIA DE PAZOS, TERMINO MUNICIPAL DE PUENTE CALDELAS, PROVINCIA DE PONTEVEDRA.

	PROPIETARIO: DANIEL OITAVEN REIMUNDEZ	ESCALA = 1:25000
	EL INGENIERO TEC. TOPOGRAFO.	COLEGIADO Nº
FECHA: NOV - 99	FDO.: ANTONIO CUBAS RODRIGUEZ TLF. 986-866558 - 610 584142-41	2066

ID:3064

XUNTA DE GALICIA

CONSELLERIA DE MEDIO AMBIENTE
Delegación Provincial

Benito Corbal, 47 36071 PONTEVEDRA

AGUSTIN BLOND ARREDONDO, JEFE DE SECCION TECNICA, en relación con la solicitud de permuta solicitada por la CMVMC de Pazos,

INFORMA:

Que el pasado 16 de fabrero de 2000, se recibió solicitud de permuta por parte de la CMVMC de Pazos, en el concello de Pontecaldelas con D. Daniel Oitavén Reimundez.

Que se ha comprobado que los planos que se aportan concuerdan con la realidad y son suficientes para identificar las fincas.

Que la superficie aportada por D. Daniel Oitavén Reimundez, es de 2.400 m^2 y la aportada por la Comunidad de Pazos es de 2.400 m^2, siendo su valor similar y no afectando a la continuidad del monte.

Pontevedra, a 27 de marzo de 2.000

PLANO DE SITUACION

LEVANTAMIENTO PLANIMETRICO DE FINCA DENOMINADA "LA PIÑEIRA", SITUADA EN LA PARROQUIA DE PAZOS, TERMINO MUNICIPAL DE PUENTE CALDELAS, PROVINCIA DE PONTEVEDRA.

	PROPIETARIO: DANIEL OITAVEN REIMUNDEZ	ESCALA = 1:25000
FECHA: NOV - 99	EL INGENIERO TEC. TOPOGRAFO. FDO.: ANTONIO CUBAS RODRIGUEZ TLF. 986-866558 - 610 584142-41	COLEGIADO Nº 2066

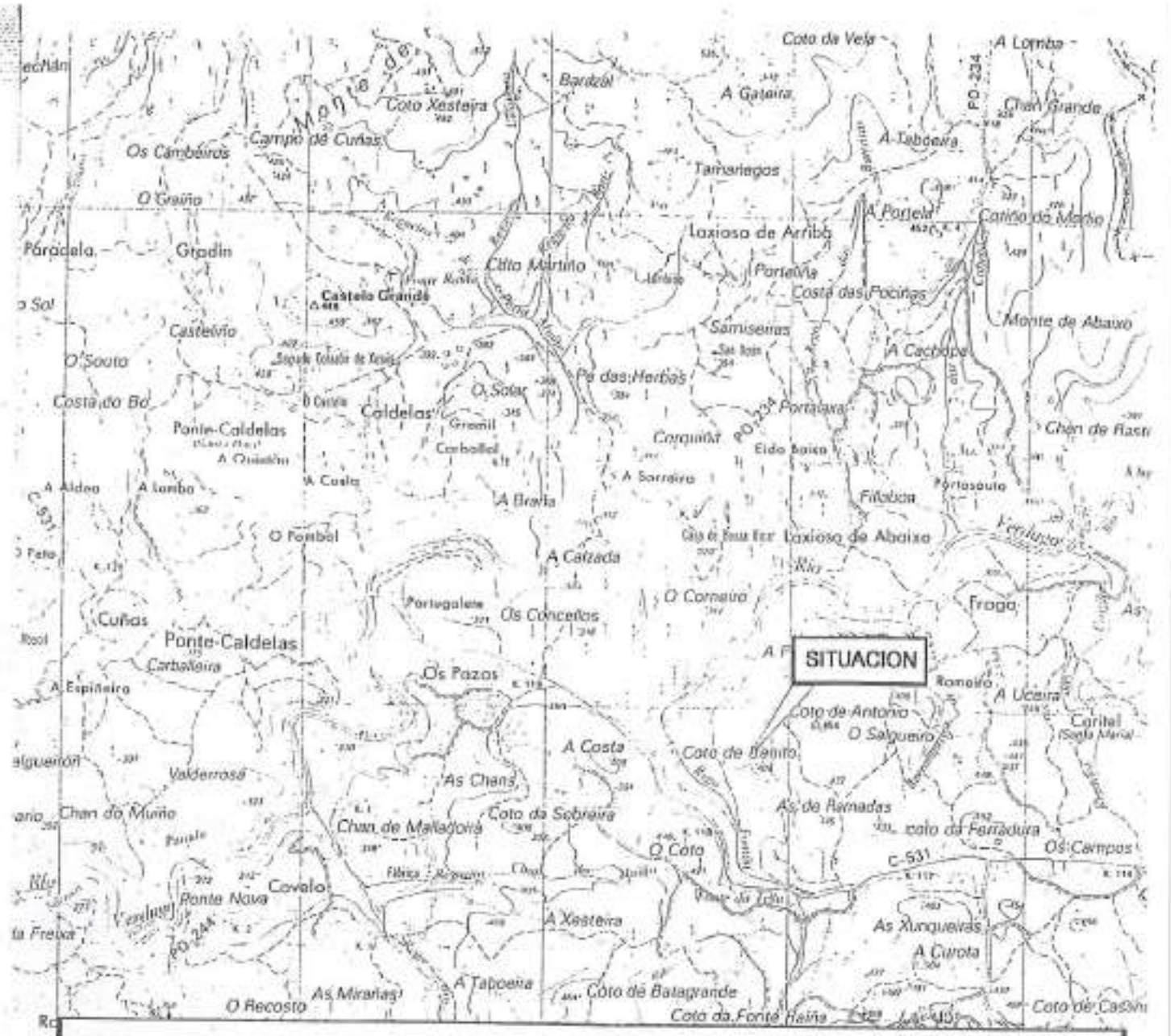

PLANO DE SITUACION

LEVANTAMIENTO PLANIMETRICO DE FINCA DENOMINADA " PRESA NOVA ", SITUADA EN LA PARROQUIA DE PAZOS, TERMINO MUNICIPAL DE PUENTE CALDELAS, PROVINCIA DE PONTEVEDRA.

	PROPIETARIO: DANIEL OITAVEN REIMUNDEZ	ESCALA = 1:25000
	EL INGENIERO TEC. TOPOGRAFO.	COLEGIADO Nº 2068
FECHA: NOV - 99	FDO.: ANTONIO CUBAS RODRIGUEZ TLF. 986-866558 - 610 584142-41	

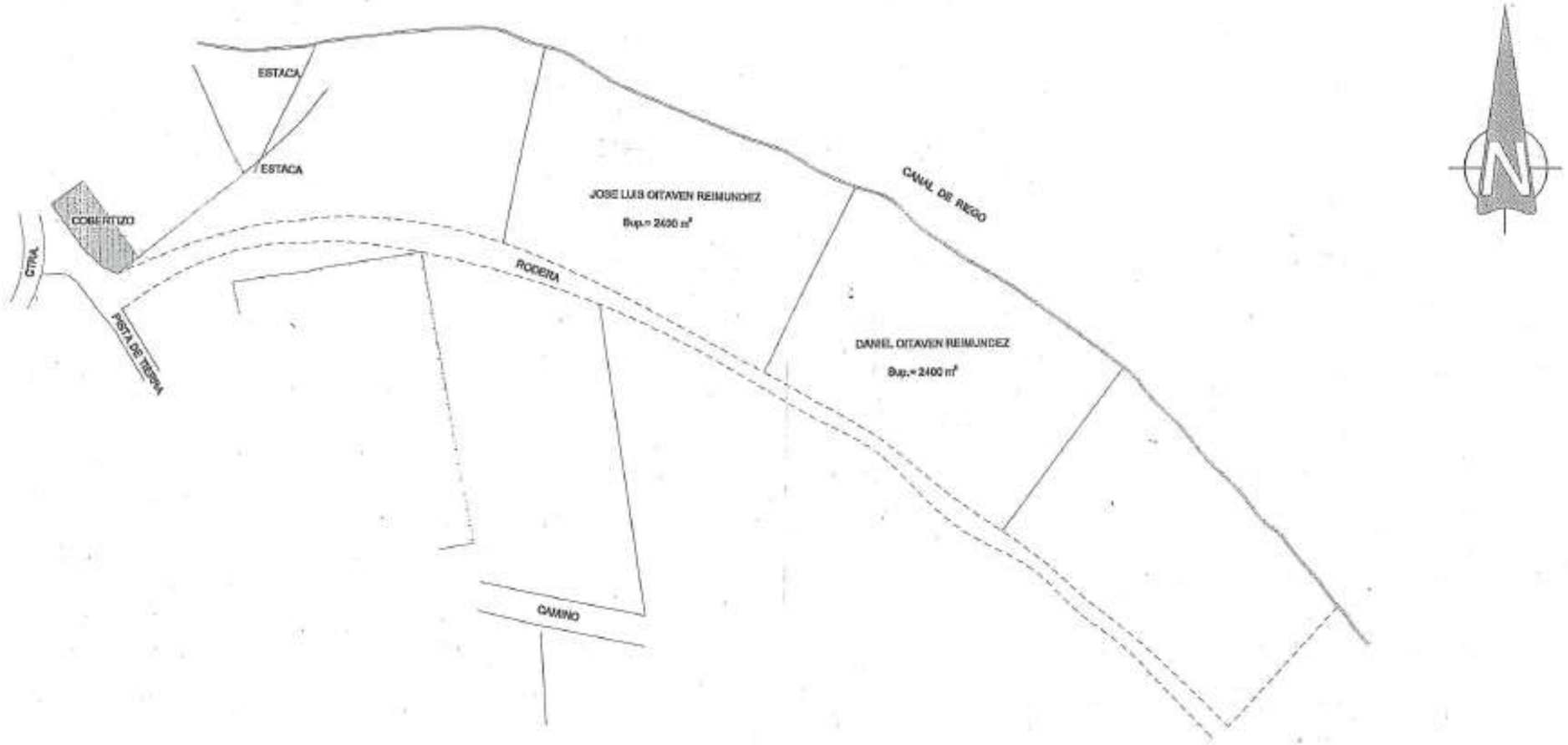

PLANO TOPOGRAFICO

LEVANTAMIENTO PLANIMETRICO DE FINCA DENOMINADA "MONTE DA COSTA", SITUADA EN LA PARROQUIA DE PAZOS, TERMINO MUNICIPAL DE PUENTE CALDELAS, PROVINCIA DE PONTEVEDRA.

HOJA 1		ESCALA = 1:1000
	EL INGENIERO TEC. TOPOGRAFO. FDO.: ANTONIO CUBAS RODRIGUEZ TLF. 986-866558 - 610 584142-41	COLEGIADO Nº 2066
FECHA: NOV - 99		

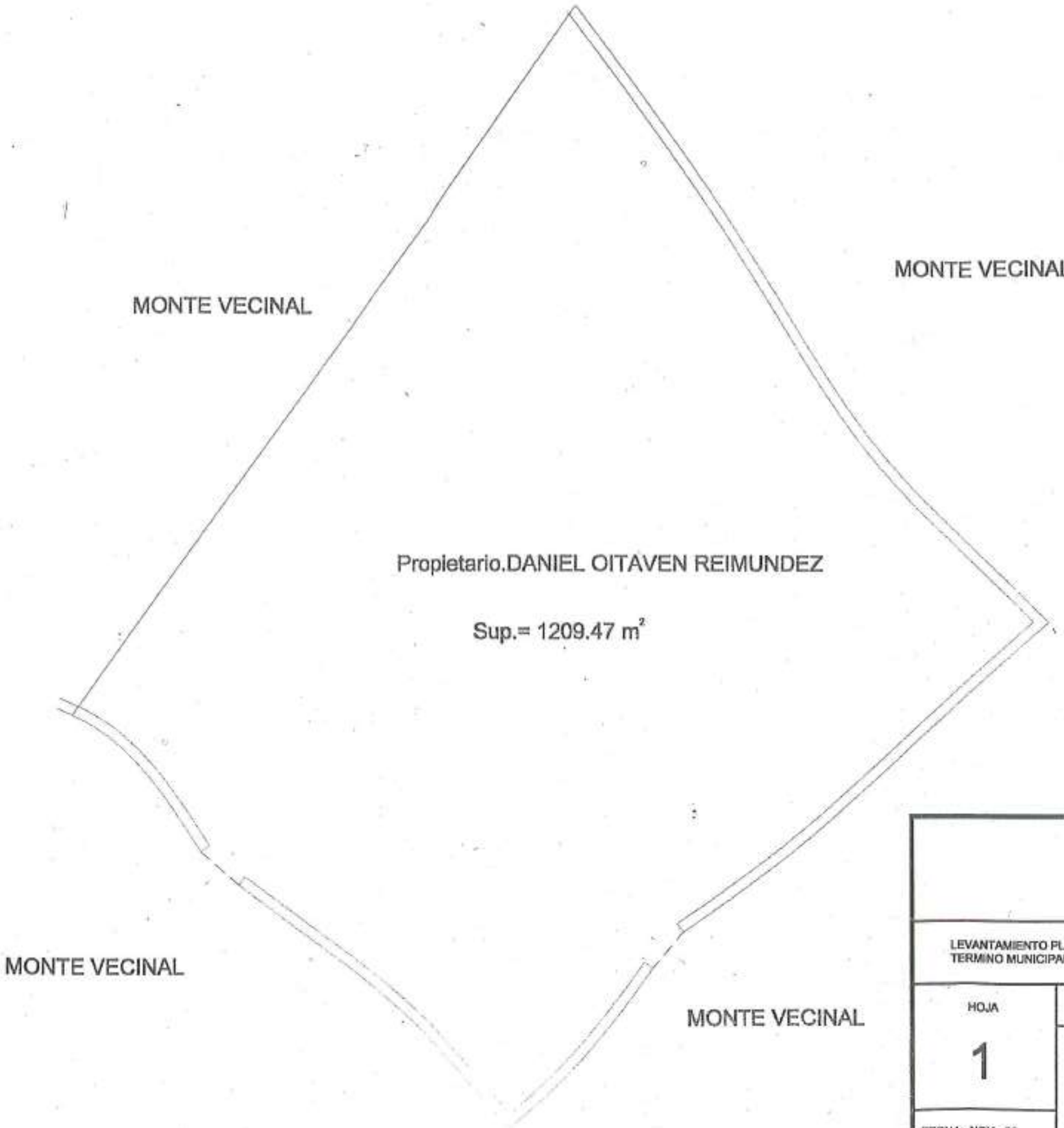

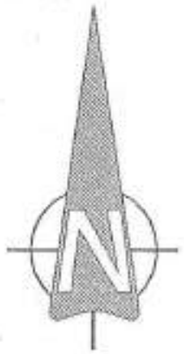

2

PLANO TOPOGRAFICO

LEVANTAMIENTO PLANIMETRICO DE FINCA DENOMINADA " LA PIÑEIRA", SITUADA EN LA PARROQUIA DE PAZOS, TERMINO MUNICIPAL DE PUENTE CALDELAS, PROVINCIA DE PONTEVEDRA.

HOJA	PROPIETARIO: DANIEL OITAVEN REIMUNDEZ		ESCALA = 1:200
1		EL INGENIERO TEC. TOPOGRAFO.	COLEGIADO Nº 2066
FECHA: NOV - 99		FDO.: ANTONIO CUBAS RODRIGUEZ TLF. 986-866558 - 610 584142-41	

ID: 3064

XUNTA DE GALICIA

CONSELLERIA DE MEDIO AMBIENTE

Delegación Provincial

Benito Corbal, 47 — 36071 - PONTEVEDRA

Data: 15-3-01 — Referencia: S MONTES (cpi)

Asunto	Destinatario
Rtdo. informe PERMUTA P24/00	Sr. Presidente da C.M.V.M.C. PAZOS PONTECALDELAS Pontevedra

XUNTA DE GALICIA
CONSELLERIA DE MEDIO AMBIENTE
Delegación Provincial PONTEVEDRA
REXISTRO AUXILIAR
DATA 16 MAR. 2001
Núm. Rexistro 1890
SAIDA

Cumprimentando o ordeado polo vixente Regulamento de Montes Veciñais en Man Común , e visto o informe da enxeñeira técnica forestal do distrito Caldas-Salnés, do que se achega copia, este Servicio **informa favorablemente** á permuta de terreos entre a parcela propiedade da Comunidade de Montes Veciñais en Man Común de Pazsos, Pontecaldelas e outra parcela propiedade de José Peleteiro Luna.

Significase que de conformidade co artigo 8 de Lei 13/89 de 10 de outubro de Montes Veciñais en Man Común e o artigo 9 do decreto 260 /92 do 4 de setembro polo que se aproba o regulamento de dita Lei " o presidente da Comunidade de Montes Veciñais dará traslado nun prazo de dous meses ó Rexistro de Montes Veciñais en Man Común da permuta acompañando unha copia autentica do documento público do contrato da permuta e o plano topográfico das parcelas que se permutan.

O xefe do Servicio de Montes

XUNTA DE GALICIA · Consellería de Medio Ambiente · Delegación Provincial Pontevedra

Teodoro Arribas Serrano.

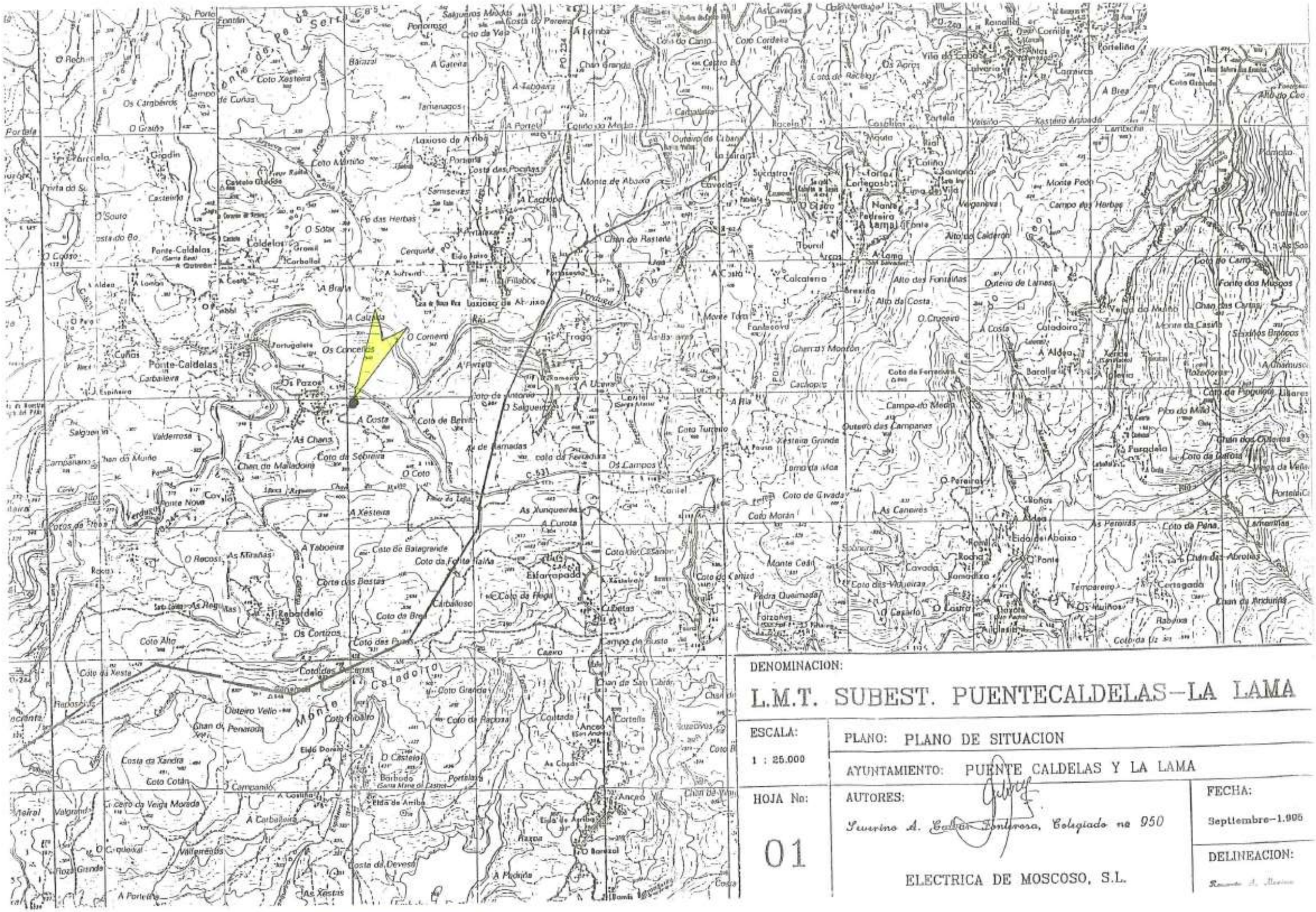
Ponte-Caldelas
Os Pazos
A Costa
Os Concellos
O Corneiro
A Calzada
Laxioso de Arriba
Laxioso de Abaixo
Monte Caladotto
Os Campos
Coto de Sebreira
Coto de Beiro
Coto de Balagrande
Coto de Fonte Talla
Coto dos Bestas
Coto de Brea
Os Cortizos
Coto Alto
Coto da Xesta
Coto Grande
Coto de Fagoa
Coto Turcalo
Coto de Giraldo
Coto Moran
Coto de Cerezo
Coto das Mujeiras
Coto da Pena
Coto da Gafoia
Coto do Castro
Coto da Fraguela
Coto Cotán
Coto Fiosiño
Coto de Fagosa
Costa da Xandra
Costa de Devesa
Monte Cedil
Monte Pedo
Monte da Cassila
Monte Torto
Monte Coruxal
Monte Grande
Monte Coruxal
Chan de Rastela
Chan de Penarada
Chan de Maladona
Chan de San Cibrán
Chan das Curras
Chan das Oliveiras
Chan das Abrolas
Chan de Andurriñas
Chan das Fontes Musgos
Chan das Sexillas Brancas
Campo dos Herbas
Campo do Medio
Campo do Rusto
Campo da Feira
Campo Grande
Campo Lamas
Campo Lamas
Campo Lamas

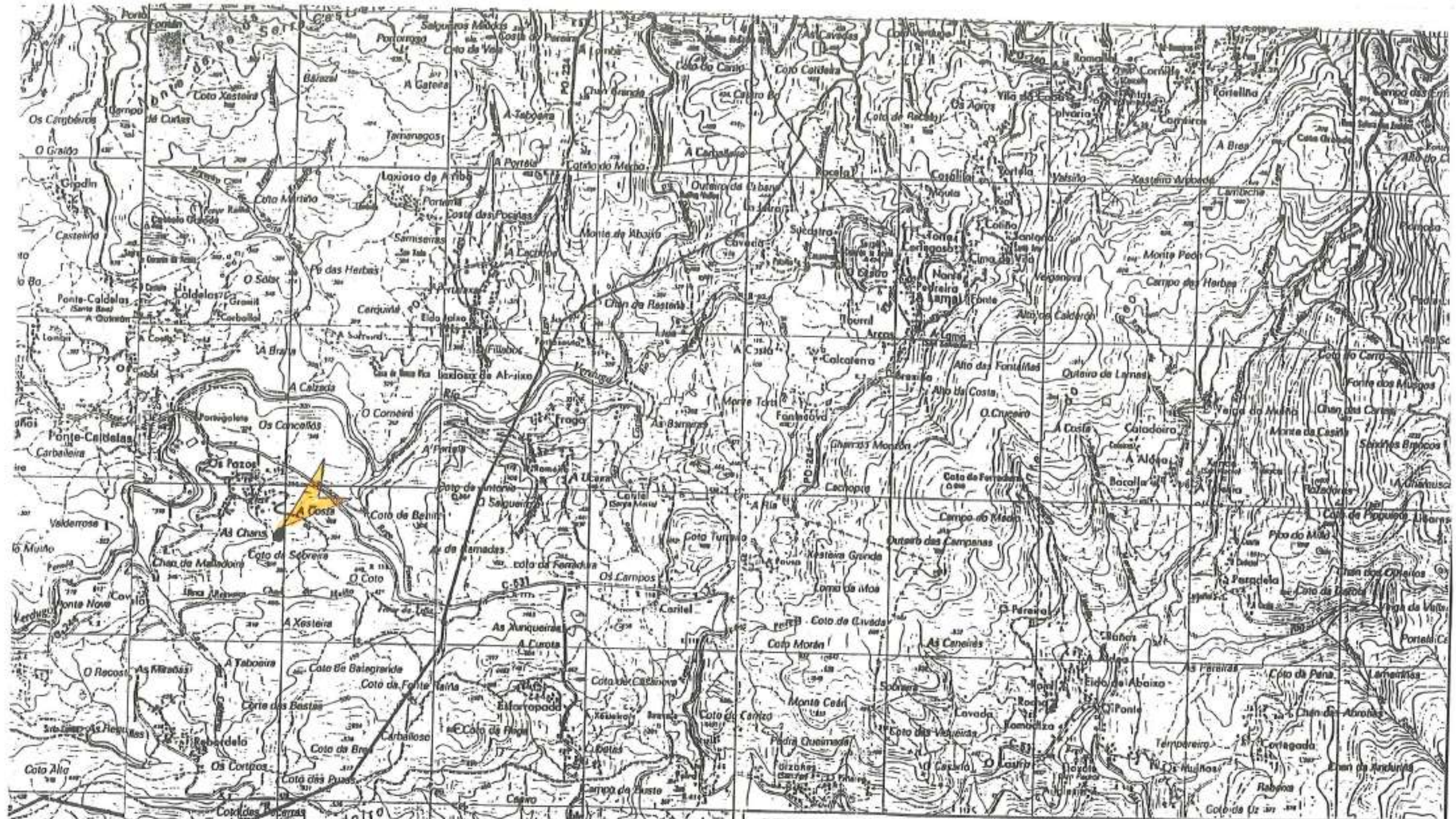
Ponte-Caldelas
Os Pazos
A Costa
Coto de Benín
Coto de Sobreira
O Coto
Os Campos
Caritel
Coto Tunreiro
Coto de Fernadeira
Coto de Ramadas
Coto da Cuvada
Coto Morán
Monte Ceán
Coto da Fonte Taita
Coto da Balagrande
Coto da Braña
Coto das Pozas
Os Corripos
Coto Alto
Coto Grande
Coto de Reposo
Coto Cotón
Coto Xasteira
Coto Mariño
Coto da Veiga
Coto do Casto
Coto Caldeira
Coto de Rocha
Coto da Ferradura
Coto de Lamas
Coto do Carro
Coto da Peña
Coto de Uz
Coto de Popuedo
Coto da Bestas
Coto das Veiguiñas
Coto da Fonte
Coto da Fraga
Coto da Braña
Coto da Sobreira
Coto da Balagrande
Coto da Fonte Taita
Coto da Cuvada
Coto Morán
Coto Tunreiro
Coto de Popuedo
Coto da Peña
Coto de Uz
Coto Alto
Coto Cotón
Coto Xasteira
Coto Mariño
Coto da Veiga
Coto do Casto
Coto Caldeira
Coto de Rocha
Coto da Ferradura
Coto de Lamas
Coto do Carro

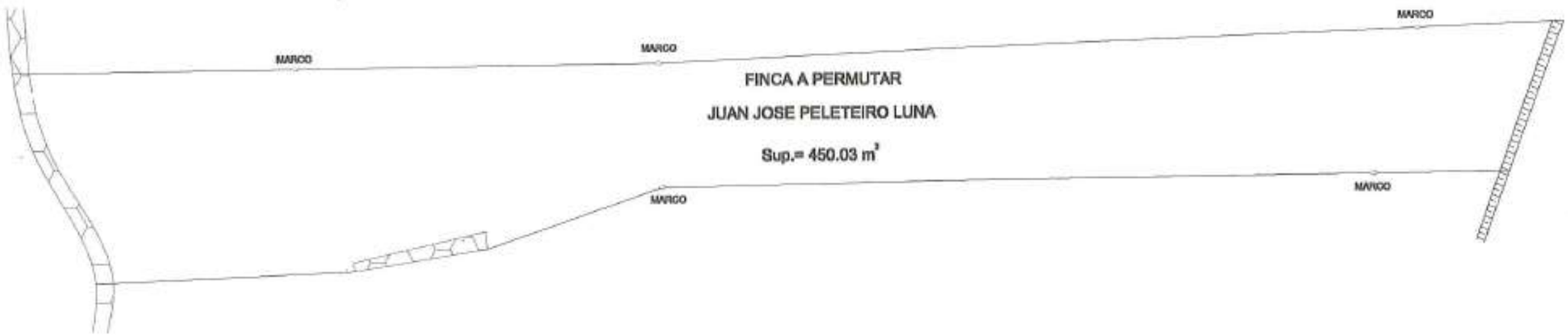

NOTA: SOLO LOS DATOS REFERENTES A LINDES Y LINDEROS EN ESTE PLANO HAN SIDO FACILITADOS POR LA PROPIEDAD.

PLANO TOPOGRAFICO

LEVANTAMIENTO PLANIMETRICO DE FINCA SITUADA EN EL LUGAR DE PAZOS - A COSTA, PARROQUIA DE CALDELAS, TERMINO MUNICIPAL DE PUENTE CALDELAS, PROVINCIA DE PONTEVEDRA.

HOJA	PETICIONARIO: JUAN JOSE PELETEIRO LUNA.		ESCALA = 1 : 200
5		EL INGENIERO TEC. TOPOGRAFO. FDO.: ANTONIO CUBAS RODRIGUEZ TLF. 986-866558 - 610 584142-41	COLEGIADO Nº 2066
FECHA: ENERO - 01			

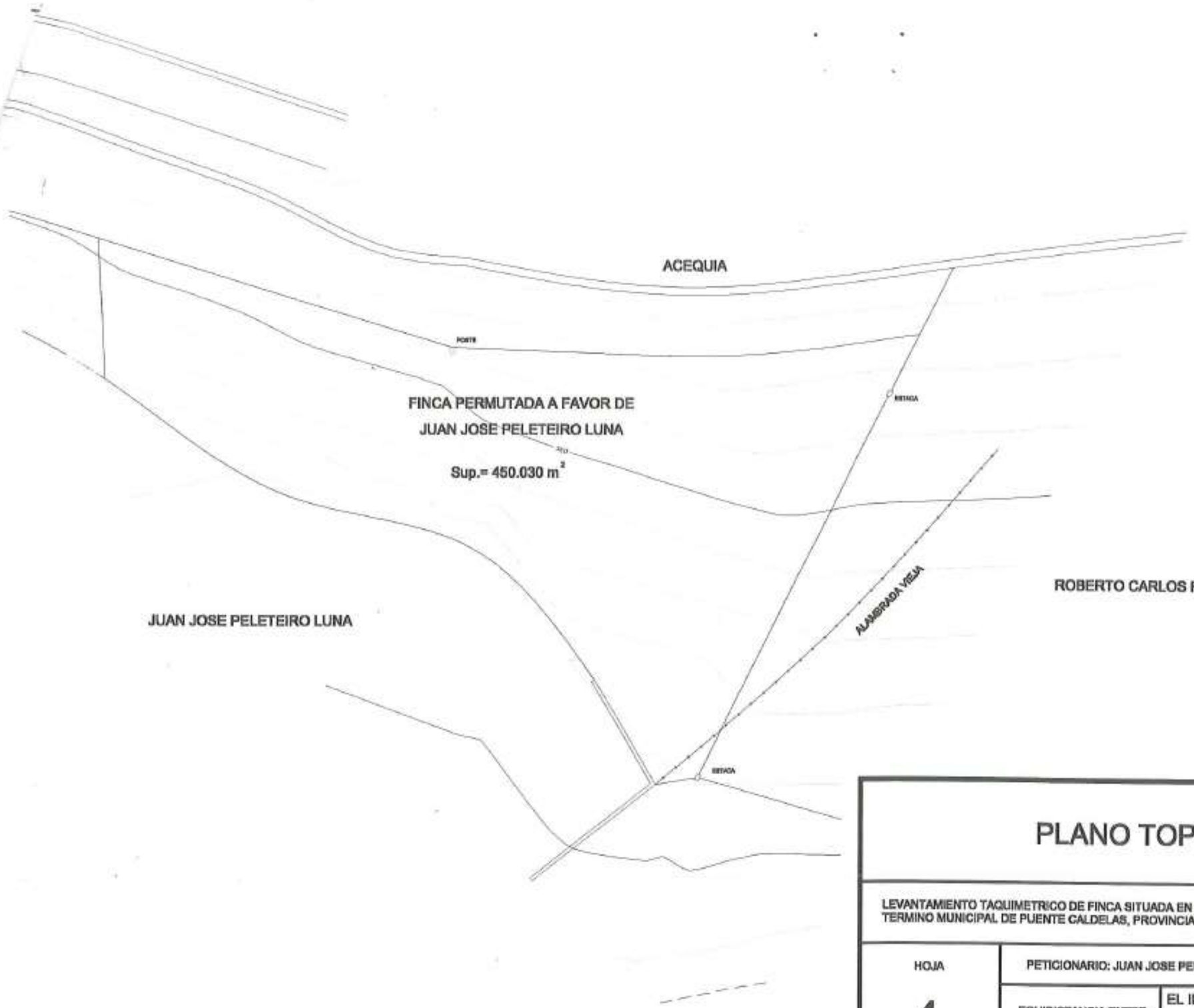

PLANO TOPOGRAFICO

LEVANTAMIENTO TAQUIMETRICO DE FINCA SITUADA EN EL LUGAR DE PAZOS - A COSTA, PARROQUIA DE CALDELAS, TERMINO MUNICIPAL DE PUENTE CALDELAS, PROVINCIA DE PONTEVEDRA.

HOJA	PETICIONARIO: JUAN JOSE PELETEIRO LUNA.		ESCALA = 1 : 200
4	EQUIDISTANCIA ENTRE CURVAS DE NIVEL: 1 m	EL INGENIERO TEC. TOPOGRAFO. FDO.: ANTONIO CUBAS RODRIGUEZ TLF. 986-866558 - 610 584142-41	COLEGIADO Nº 2066
FECHA: ENERO - 01			

ID: 3064

XUNTA DE GALICIA

CONSELLERIA DE MEDIO AMBIENTE
Delegación Provincial

Benito Corbal, 47 36071 PONTEVEDRA

AGUSTIN BLOND ARREDONDO, JEFE DE SECCION TECNICA, en relación con la solicitud de permuta solicitada por la CMVMC de Pazos,

INFORMA:

Que el pasado 16 de fabrero de 2000, se recibió solicitud de permuta por parte de la CMVMC de Pazos, en el concello de Pontecaldelas con D. José Luis Oitavén Reimundez.

Que se ha comprobado que los planos que se aportan concuerdan con la realidad y son suficientes para identificar las fincas.

Que la superficie aportada por D. José Luis Oitavén Reimundez, es de 2.400 m^2 y la aportada por la Comunidad de Pazos es de 2.400 m^2, siendo su valor similar y no afectando a la continuidad del monte.

Pontevedra, a 27 de marzo de 2.000

PLANO DE SITUACION

LEVANTAMIENTO PLANIMETRICO DE FINCA DENOMINADA "MONTE DA COSTA", SITUADA EN LA PARROQUIA DE PAZOS, TERMINO MUNICIPAL DE PUENTE CALDELAS, PROVINCIA DE PONTEVEDRA.

	PROPIETARIO: JOSE LUIS OITAVEN REIMUNDEZ.	ESCALA = 1:25000
	EL INGENIERO TEC. TOPOGRAFO.	COLEGIADO Nº 2066
FECHA: NOV - 99	FDO.: ANTONIO CUBAS RODRIGUEZ TLF. 986-866558 - 610 584142-41	

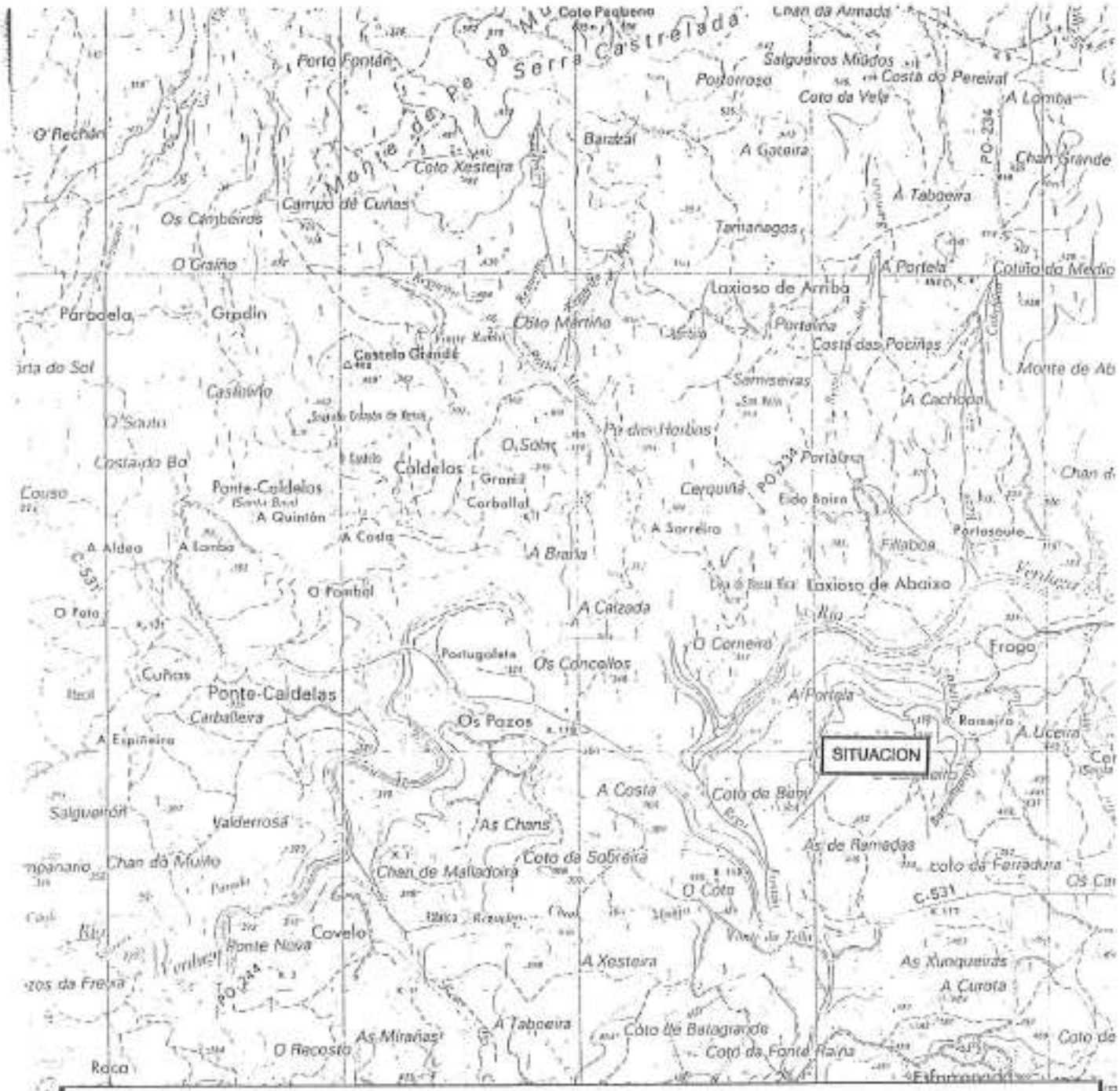

PLANO DE SITUACION

LEVANTAMIENTO PLANIMETRICO DE FINCA DENOMINADA " PRESA NOVA ", SITUADA EN LA PARROQUIA DE PAZOS, TERMINO MUNICIPAL DE PUENTE CALDELAS, PROVINCIA DE PONTEVEDRA.

	PROPIETARIO: JOSE LUIS BITAVEN REIMUNDEZ.	ESCALA = 1:25000
	EL INGENIERO TEC. TOPOGRAFO.	COLEGIADO Nº 2068
FECHA: NOV - 99	FDO.: ANTONIO CUBAS RODRIGUEZ TLF. 986-866558 - 610 584142-41	

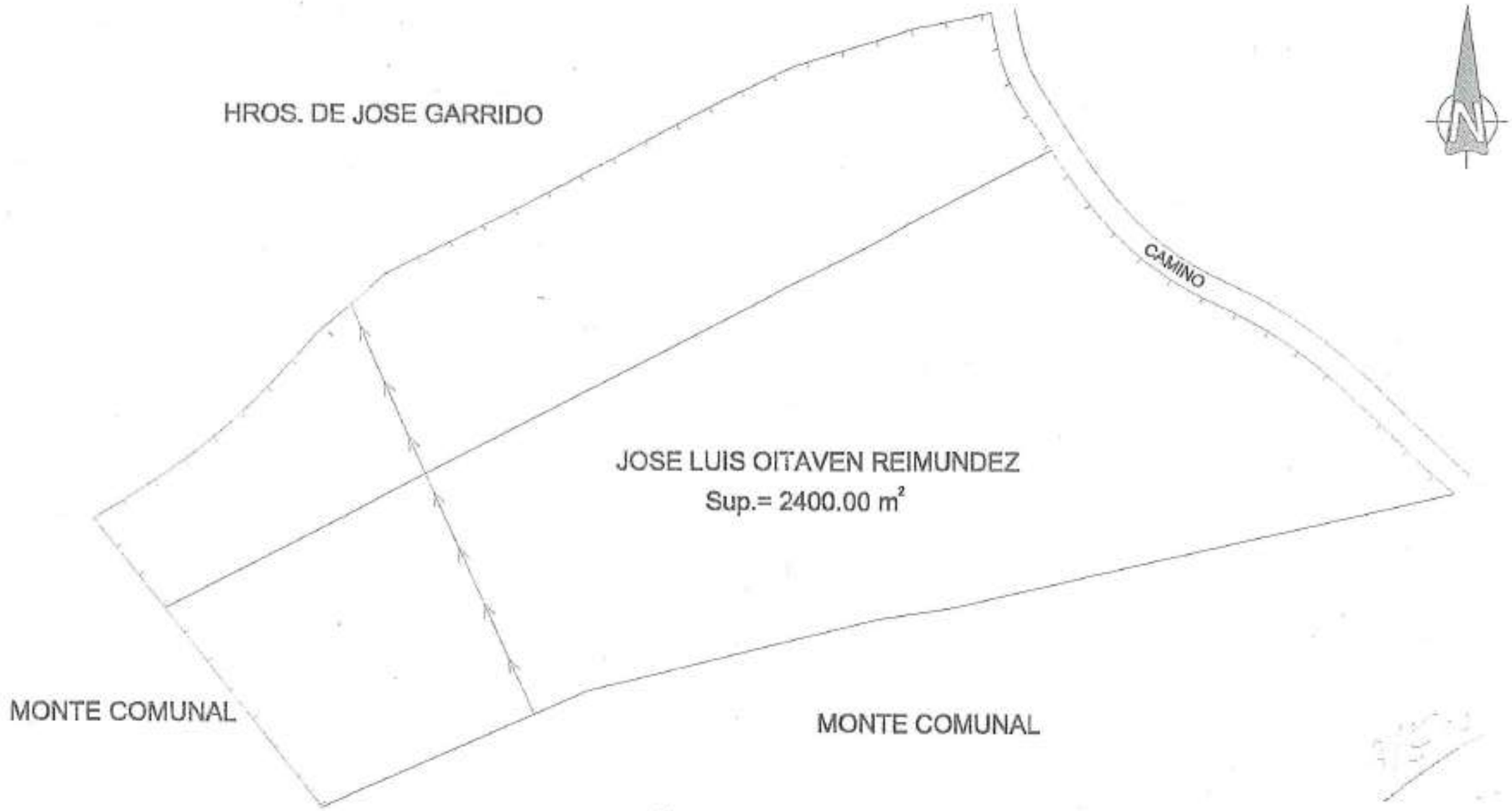

PLANO TOPOGRAFICO

LEVANTAMIENTO PLANIMETRICO DE FINCA DENOMINADA " PRESA NOVA ", SITUADA EN LA PARROQUIA DE PAZOS, TERMINO MUNICIPAL DE PUENTE CALDELAS, PROVINCIA DE PONTEVEDRA.

HOJA	PROPIETARIO: JOSE LUIS OITAVEN REIMUNDEZ.		ESCALA = 1:400
1		EL INGENIERO TEC. TOPOGRAFO.	COLEGIADO Nº 2066
FECHA: NOV - 99		FDO.: ANTONIO CUBAS RODRIGUEZ TLF. 986-866558 - 610 584142-41	

PLANO TOPOGRAFICO

LEVANTAMIENTO PLANIMETRICO DE FINCA DENOMINADA "MONTE DA COSTA", SITUADA EN LA PARROQUIA DE PAZOS, TERMINO MUNICIPAL DE PUENTE CALDELAS, PROVINCIA DE PONTEVEDRA.

HOJA		ESCALA = 1:1000
1	EL INGENIERO TEC. TOPOGRAFO.	COLEGIADO Nº 2066
FECHA: NOV - 99	FDO.: ANTONIO CUBAS RODRIGUEZ TLF. 986-866558 - 610 584142-41	

ID: 3064
P: 20/00

XUNTA DE GALICIA

CONSELLERIA DE MEDIO AMBIENTE
Delegación Provincial
Benito Corbal, 47 — 36071 - PONTEVEDRA

Data: 13-2-01
Referencia: Sº MONTES (epi)

Asunto

Rtdo. informe
PERMUTA P20/00

Destinatario

Sr. Presidente da C.M.V.M.C.
PAZOS
PONTECALDELAS
Pontevedra

XUNTA DE GALICIA
CONSELLERIA DE MEDIO AMBIENTE
Delegación Provincial PONTEVEDRA
REXISTRO AUXILIAR
DATA 15 FEB. 2001
Núm. Rexistro 1.048
SAIDA

Cumprimentando o ordeado polo vixente Regulamento de Montes Veciñais en Man Común , e visto o informe da enxeñeira técnica do Distrito Caldas - Salnés, do que se achega copia, este Servicio **informa favorablemente** á permuta de terreos entre a parcela propiedade da Comunidade de Montes Veciñais en Man Común de Pazos (Pontecaldelas) e outra parcela propiedade de Mª Dolores Padín Fernández.

Significase que de conformidade co artigo 8 de Lei 13/89 de 10 de outubro de Montes Veciñais en Man Común e o artigo 9 do decreto 260 /92 do 4 de setembro polo que se aproba o regulamento de dita Lei " o presidente da Comunidade de Montes Veciñais dará traslado nun prazo de dous meses ó Rexistro de Montes Veciñais en Man Común da permuta acompañando unha copia autentica do documento público do contrato da permuta e o plano topográfico das parcelas que se permutan.

O xefe do Servicio de Montes

Teodoro Arribas Serrano.

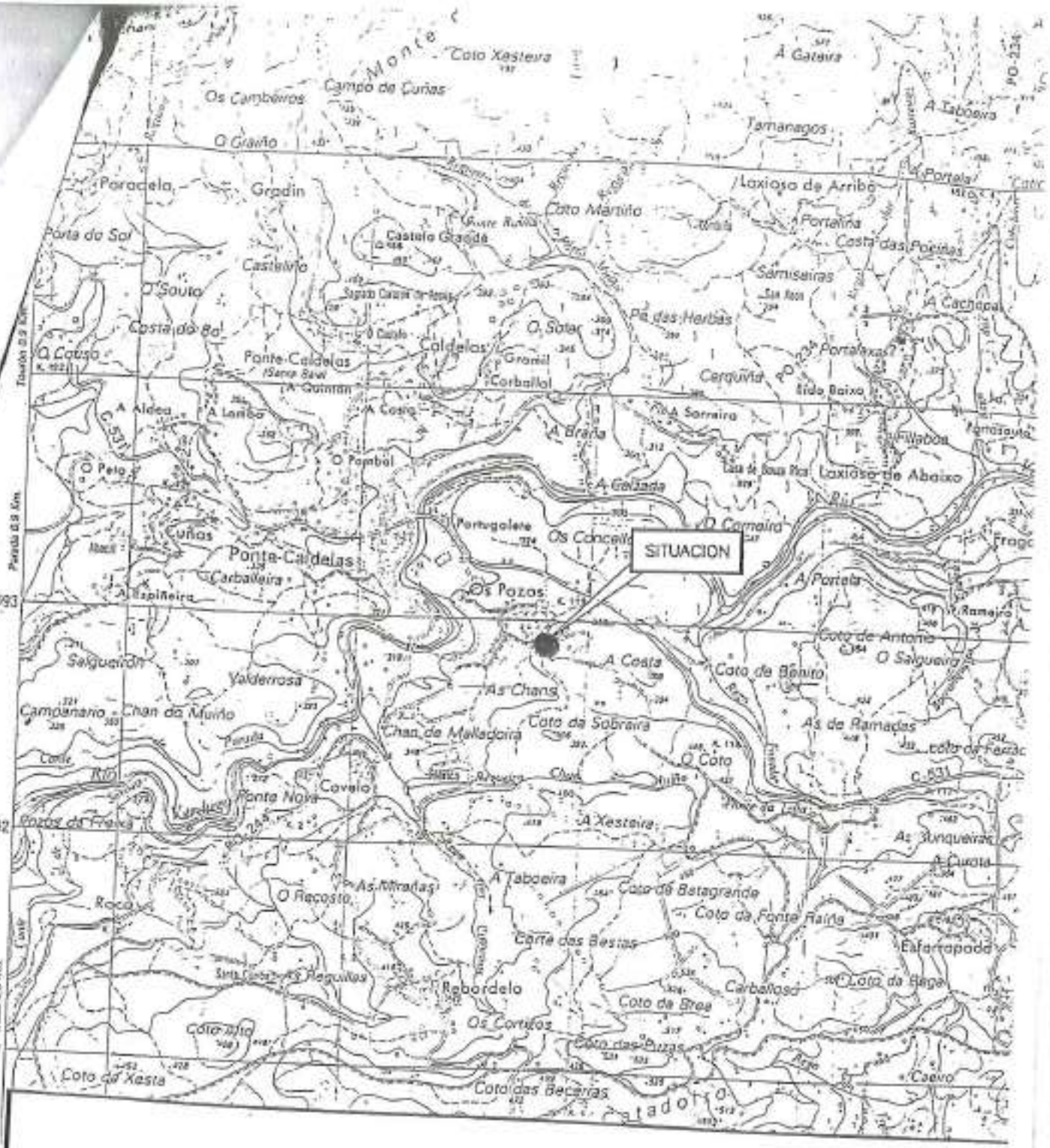

PLANO DE SITUACION

LEVANTAIENTO PLANIMETRICO DE FINCA SITUADA EN FRENTE DEL Nº 46 DE LA PARROQUIA DE PAZOS, TERMINO MUNICIPAL DE PUENTE CALDELAS.

HOJA 1	PROPIETARIA: MARIA DOLORES PADIN FERNANDEZ	ESCALA = 1:25000
	EL INGENIERO TEC. TOPOGRAFO.	COLEGIADO Nº 2066
FECHA: JULIO 99	FDO.: ANTONIO CUBAS RODRIGUEZ TLF. 986-872467 - 610 584142-41	

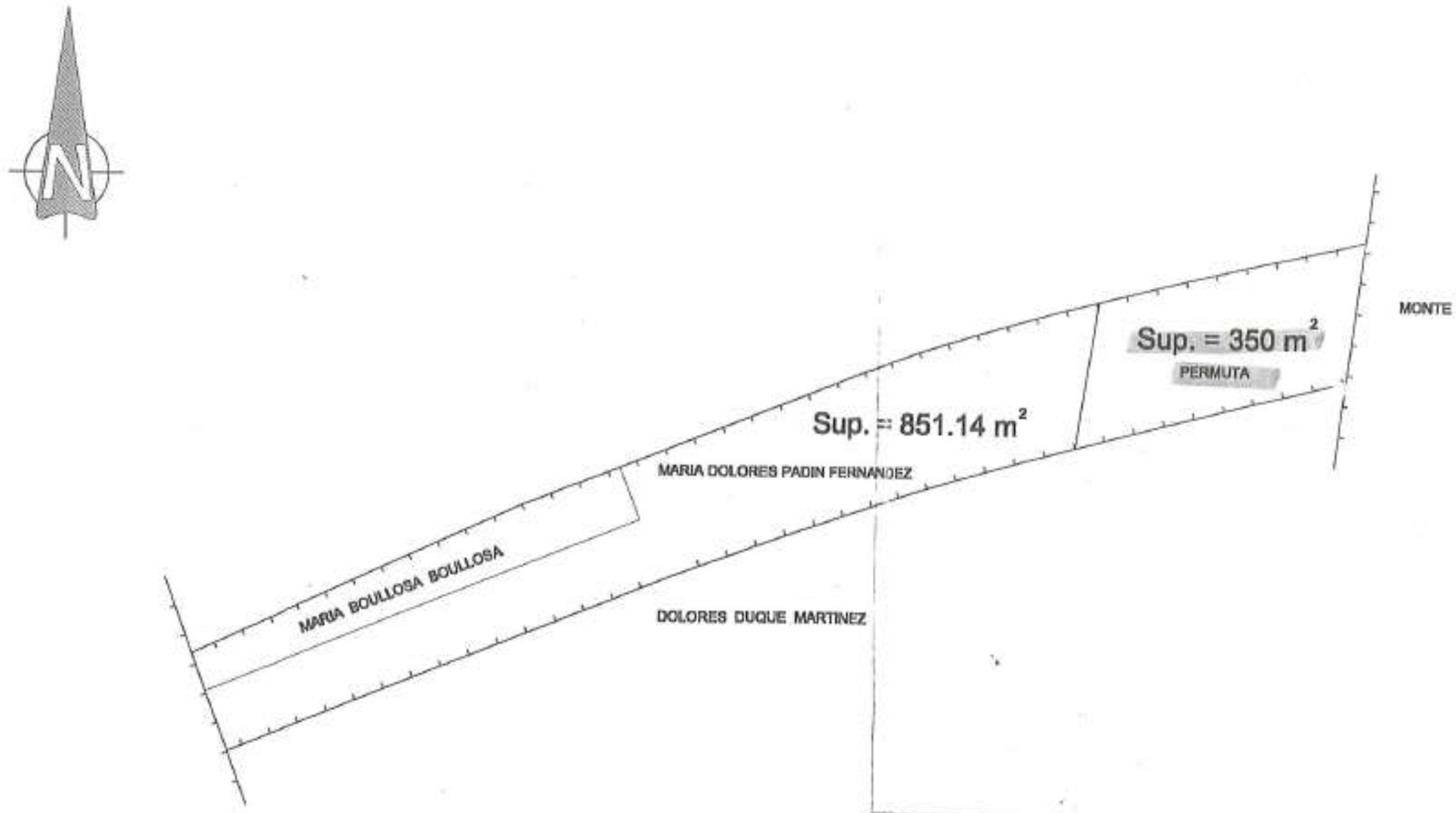

PLANO TOPOGRAFICO

LEVANTAMIENTO PLANIMETRICO DE FINCA DENOMINADA " PONTE DA ALTA ", SITUADA EN LA PARROQUIA DE PAZOS, TERMINO MUNICIPAL DE PUENTE CALDELAS.

HOJA	PROPIETARIA: MARIA DOLORES PADIN FERNANDEZ	ESCALA = 1:500
1	EL INGENIERO TEC. TOPOGRAFO.	COLEGIADO Nº
		2066
FECHA: JULIO 99	FDO.: ANTONIO CUBAS RODRIGUEZ TLF. 986-872467 - 610 584142-41	

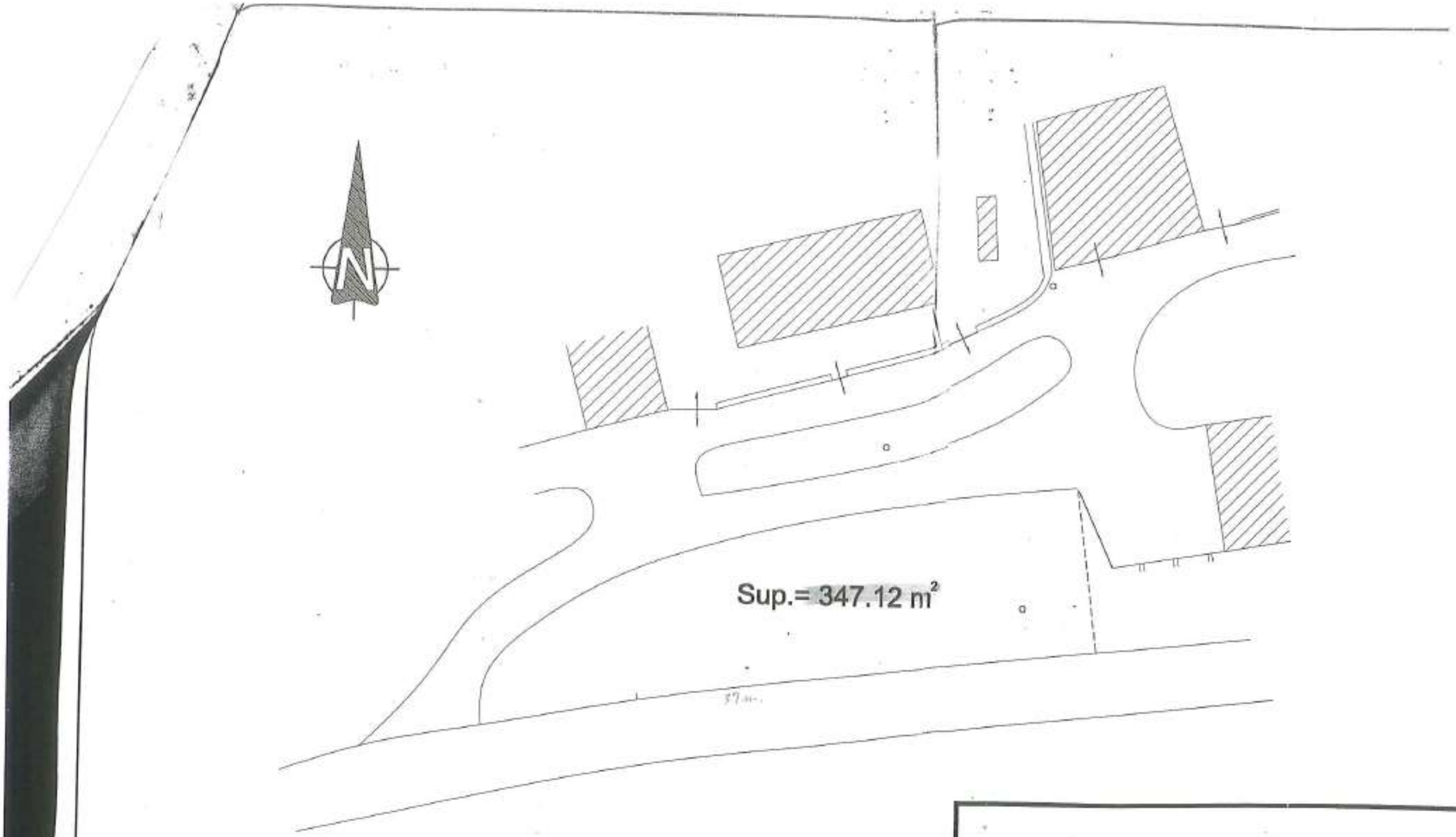

PLANO TOPOGRAFICO

LEVANTAIENTO PLANIMETRICO DE FINCA SITUADA EN FRENTE DEL Nº 46 DE LA PARROQUIA DE PAZOS, TERMINO MUNICIPAL DE PUENTE CALDELAS.

HOJA	PROPIETARIA: MARIA DOLORES PADIN FERNANDEZ	ESCALA = 1:250
1	EL INGENIERO TEC. TOPOGRAFO. FDO.: ANTONIO CUBAS RODRIGUEZ TLF. 986-872467 - 610 584142-41	COLEGIADO Nº 2066
FECHA: JULIO 99		

FECHA: JULIO 99
FDO.: ANTONIO CUBAS RODRIGUEZ