GOBIERNO CIVIL
DE
ORENSE

5/a

Jurado P. de Montes en Mano Común

En sesión celebrada en la fecha que se indica, se adoptó el siguiente

JURADO PROVINCIAL DE MONTES EN MANO COMUN - ORENSE

ACUERDO

En la Ciudad de Orense, a 30 de Noviembre de 1.976.-

Visto, en el día de la fecha, por el Jurado Provincial de Montes en Mano Común, con asistencia de los señores que constan en acta, el presente expediente de clasificación de los montes denominados: "MONTE DE RIOBBO" y "FERRADURA".-

tramitado a instancia de la Administración Forestal, como perteneciente en régimen de comunidad germánica a los vecinos de RIOBOO.-

RESULTANDO: Que por los Servicios de Investigación Forestal se confeccionó la carpeta-ficha de los montes objeto de este expediente, conteniendo el croquis "mosaico" de fotografías aéreas, la situación jurídico-administrativa, con un estudio histórico de la evolución de la propiedad colectiva vecinal, estado de los montes en relación al Catálogo, Inventario y Registro de la Propiedad y la posición de la Administración Municipal, situación de hecho, para llegar a la conclusión de que tales montes son claramente definibles como montes vecinales en mano común, porque la posesión vecinal es pacífica y no interrumpida, desde tiempo inmemorial, en concepto de dueños, porque tienen una procedencia foral, porque la propiedad ha permanecido indivisa y los aprovechamientos vienen siendo mancomunados, ligados a la condición de vecinos de sus beneficiarios, sin fijación de cuotas específicas; porque el Ayuntamiento presta aquiescencia a la posible calificación de vecinales en mano común.

RESULTANDO: Que en sesión del Jurado Provincial, de fecha se acordó iniciar expediente para la clasificación de los montes de referencia, designando como instructor a Don Jose-Manuel de la Torre Saavedra, - - - - - - - - - - quien aceptó el cargo y procedió a su tramitacion, librándose mandamiento para la anotación preventiva en el Registro de la Propiedad del Partido; también se acordó oir a todas las personas, organismos y corporaciones interesados, librándose comunicaciones a tal fin, dirigidas al Sr. Alcalde del Término municipal; Presidente de la Junta de Comunidad o Alcalde Pedáneo, Presidente de la Hermandad Sindical de Labradores y Ganaderos, Diputación Provincial y Sr. Ingeniero-Jefe del I. C. O. N. A., publicándose edictos en el Boletín Oficial de la Provincia y en el Tablón de Anuncios del Ayuntamiento.

RESULTANDO: Que practicadas las referidas actuaciones, se tomó anotación preventiva en el Registro de la Propiedad de Allariz, y que el Icona comunicó a este Jurado, que dicho monte se halla catalogado como de Utilidad Pública y consorciado con dicho Instituto, habiendose publicado Edictos en / el Boletin Oficial de la Provincia y el Tablón de Anuncios / del Ayuntamiento, no formulándose ninguna reclamación u oposición a la clasificación propuesta.-

RESULTANDO: Que en la tramitación del presente expediente se han cumplido las formalidades legales, especialmente cuanto dispone la Ley de Montes en Mano Común, de 27 de julio de 1968, y el Reglamento para su aplicación, de 26 de febrero de 1970, así como lo establecido en la Ley de Procedimiento Administrativo, de 17 de julio de 1958.

VISTOS, los preceptos citados y demás disposiciones de general aplicación.

CONSIDERANDO: Que el Jurado Provincial de Montes en Mano Común tiene jurisdicción y competencia para conocer del presente expediente de clasificación de los montes que tengan tal carácter, a tenor de lo dispuesto en el art.º 10 de la Ley citada y el art.º 10 de su reglamento.

CONSIDERANDO: Que la Administración Forestal es parte legítima para solicitar la iniciación del presente expediente de clasificación de los montes como vecinales en régimen de comunidad germánica o mano común, como así lo reconoce el art.º 11 de la citada Ley de Montes en Mano Común.

CONSIDERANDO: Que el tipo de comunidad germánica que instituye la Ley de Montes en Mano Común, inspirada en el reconocimiento que de esta comunidad ha hecho el Tribunal Supremo, entre otras, en las Sentencias de 22 de diciembre de 1926, 28 de diciembre de 1957, 30 de septiembre de 1958 y muy especialmente en la de 2 de febrero de 1965, tiene como características esenciales las siguientes: 1.ª).- Los condóminos están unidos por vínculos personales de vecindad, agrupados en parroquias, aldeas, lugares, caserios o barrios; no constituídos formalmente en Entidades Municipales. 2.ª).- Que, por tanto, el número de titulares es variable e indeterminado. 3.ª).- Que el patrimonio colectivo sea utilizado y aprovechado por la cualidad de miembro de la agrupación vecinal, faltando la idea de cuota en el sentido jurídico romano. 4.ª).- Que el patrimonio y la particicipación es inalienable e intransferible y se pierde al perder la cualidad de vecino. 5.ª).- La comunidad es indisoluble, los comuneros no pueden pedir ni ejercitar la "actio commumi dividundo".

CONSIDERANDO: Que de las actuaciones practicadas, se // desprende sin contradicción alguna, que el monte objeto de este expediente, reune las condiciones y requisitos que segun / el considerando anterior, tipifican la comunidad germánica en mano común.-

EL JURADO PROVINCIAL DE MONTES EN MANO COMUN, a la vista de los antecedentes y fundamentos de derecho expuestos, ACUERDA:

PRIMERO.- Clasificar el monte denominado "MONTE SAN MAMED DE RIOBO" y "FERRADURA", lugar de Ribbóo, Parroquia de // Santa Cruz de Prado, Ayuntamiento de Villar de Barrio, de quinientas cuarenta y cuatro hectáreas, tal y como se describe / en la carpeta-ficha elaborado por la Administración Forestal, como monte vecinal en mano común, perteneciente en copropie-/ dad germánica a los vecinos de Riobóo.

SEGUNDO.- Que se proceda a la exclusión del referido monte de cualquier Inventario, Catálogo o Registro público en que pudiera figurar inscrito a favor de cualquier persona o enti-/ dad distinta de la comunidad vecinal a la que ahora se asigna/ su pertenencia.-

TERCERO.- Firme esta resolución, se procederá a revisar el consorcio con Icona y se ordenará la cancelación de las inscripciones registrales.-

Notifíquese esta resolución al Sr. Alcalde, Presidente o Representante de la Comunidad y Sr. Ingeniero-Jefe del I. C. O. N. A., a los que se les hará saber que contra esta resolución pueden interponer el recurso contencioso-administrativo, ante la Sala correspondiente de la Audiencia Territorial de La Coruña, en el plazo de DOS MESES, previo el de reposición ante este Jurado Provincial, en el plazo de UN MES, a partir del día siguiente a su notificación.

JURADO PROVINCIAL DE MONTES EN MANO COMUN - ORENSE

Sr.

CLAVE DEL MONTE	Prov.ª	Munic.ª	Comunidad Prop.ª	N.º monte
	OR	98	6.2	1

3.- ESTADO FISICO

Ref.ª Indice	
3.1	SITUACION. ALTITUD. ACCESOS.

Estos montes de RIOBOO estan situados entorno al pueblo y sus fincas particulares, formando término redondeo que queda partido en dos por el valle del rio Arnoya, donde esta emplazado el pueblo.

La parcela del N.E., la más importante, esta formada por lomas y laderas de subida hacia San Mamed, en la cuenca baja del arroyo de Quintela. La parcela del S.O. esta formada por laderas que desde el valle del Arnoya suben hacia el S.O. hasta la divisoria con el término municipal de Sarreaus según los altos de Ferradura y Tapadiña Nova.

Los accesos a estos montes son por la marjen izquierda del rio Arnoya, la pista forestal de los tuneles y la nueva carretera a la proyectada presa de Rioböo, ambas enlazadas en Borrán con la carretera de Villar de Barrio a Verín. La parte de Sam Mamdd, en la marjen derecha del rio Arnoya tiene acceso por las pistas forestales de San Mamed.

3.1 El terreno es bastante accidentado, con pendientes uniformes y relativamente fuertes, y altitudes comprendidas entre los 650 y 986 m.

3.2 SUPERFICIE.

En conjunto, 544 Has., obtenidas mediante planimetrado sobre 1/25.000.

3.3 LINDEROS.

Los del término vecinal son:

N.- Monte de Parada, monte de Porto y Alemparte, y monte de Arnuid.

E.- Montes de Rebordechao y de Prado.

S.- Término y montes de Arruás.

O.- Término municipal de Sarreaus, monte de Borrán y término y monte de Parada.

3.4 DESCRIPCION DEL PERIMETRO.

El perímetro de todo el termino vecinal de Rioboo, comprendiendo los montes, las fincas particulares y el mismo pueblo, puede describirse empezando por el extremo N.E. en Chairas de Arriba, donde concurren con este monte los de Arnuid y de Rebordechao. Con este último divide por el E.

en un corto tramo, con el monte de Rebordechao, bajando por la divisoria de aguas hasta Chairos de Abajo; aquí entre el monte de Prado, con el que baja de N. a S. por toda la Loma de Ladeira hasta el rio Arnoya por Reza. Desde aquí empieza a dividir por el S. con monte y término de Arruas, con el que cruza en linea recta de E. O. subiendo a Tapadiña Nova, donde estan las "tres rayas" de este municipio de Villar de Barrio con los de Laza y de Sarreaus. Dividiendo con este último sigue la mojonera hacia el N.O. hasta Ferradura, donde ya entra por el O. el monte de Borrán, con el que baja de S. a N. por la loma de Ferradura hasta la pista forestal de los tuneles, y de aqui baja por la vaguada de Aguillón, dividiendo con monte y término de Parada hasta el mismo rio Arnoya, de donde sube hacia el E. dividiendo con monte de Parada por la loma de Gocemelín hasta un poco más abajo de Raposeiras, donde ya entra por el N. el monte de Porto y Alemparte, con el que sube a Raposeiras y baja por una loma a cruzar el Arroyo de Quintela; después de este empieza a dividir con monte de Arnuid, con el que sube de O. E. por Pedro hasta Chairas de Arriba, donde se comenxó.

Ref.ª Indice	CLAVE DEL MONTE	Prov.ª	Munic.ª	Comunidad Prop.ª	N.º monte
		OR	90	6.2	1

3.5 OBSERVACION SOBRE LINITE CON FINCAS PARTICULARES

El límite de este monte con fincas particulares no puede ser muy preciso si se tiene en cuenta que éstas han invadido terrenos de monte que han sido parceladas. Se ha llegado con los límites de éste hasta donde existe seguridad o duda razonable de que pueda pertenecer al monte de referencia.

En caso de que este monte llegara a ser calificado como vecinal en mano común, tal vez fuera necesario un deslinde parcial en tal colindancia con particulares, siguiendo los criterios tenidos en cuenta en tal calificación.

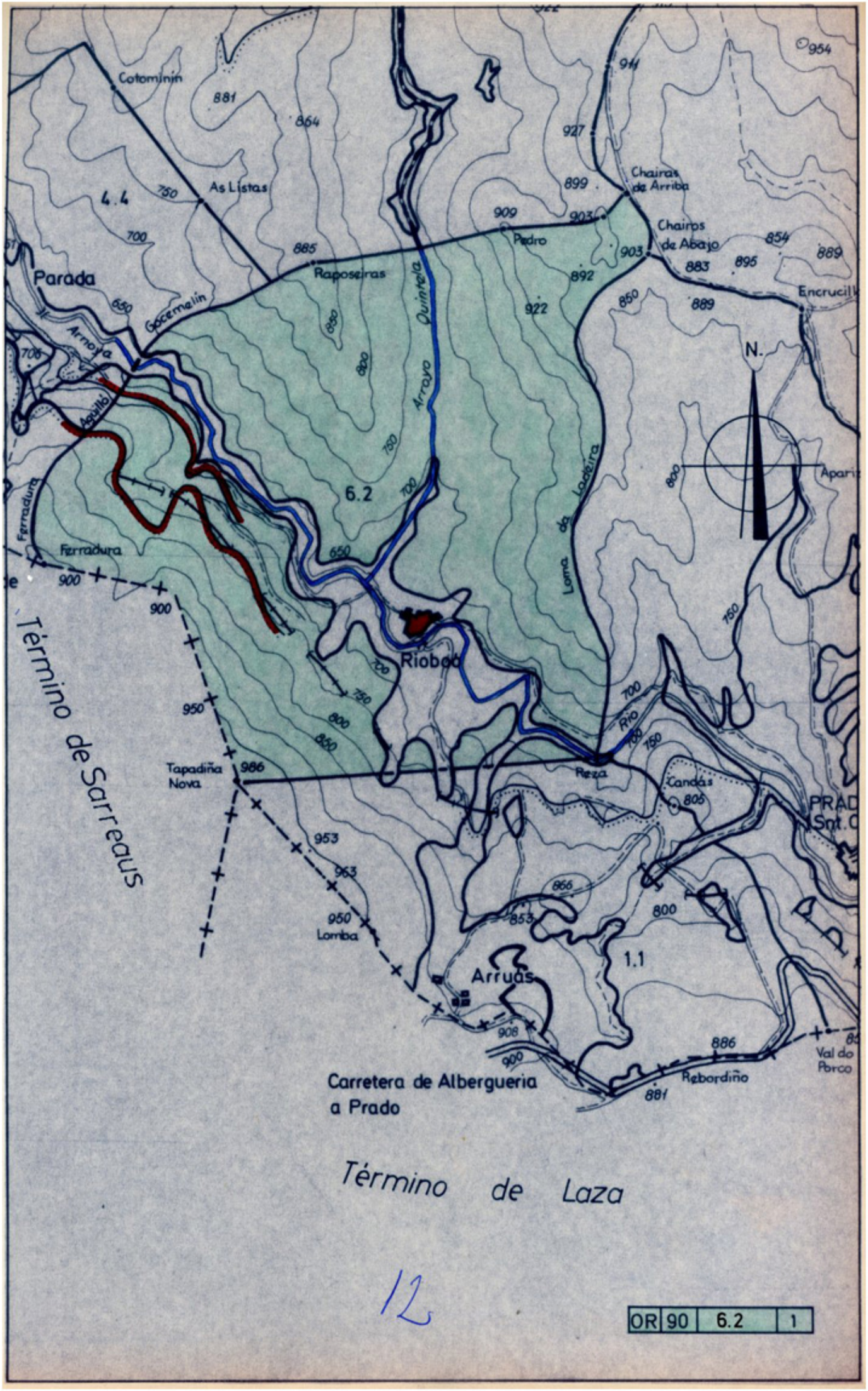
Cotominín
As Listas
Parada
Gocemelín
Arnoya
Aguiló
Ferradura
Raposeiras
Pedro
Chairas de Arriba
Chairos de Abajo
Encrucill
Arroyo Quintela
Loma da Ladeira
Rioboó
Reza
Candás
Tapadiña Nova
Lomba
Arruás
Rebordiño
Val do Porco
Carretera de Albergueria a Prado
Término de Sarreaus
Término de Laza
N.
4.4
6.2
1.1
OR 90 6.2 1

12

M11+M12

XUNTA DE GALICIA
CONSELLERÍA DE MEDIO AMBIENTE
Delegación Provincial de Ourense
Servicio Técnico Xurídico

Na sesión do Xurado Provincial de Clasificación de Montes Veciñais en Man Común de Ourense, de data vinte e dous de xuño de dous mil catro, vistos os acordos de clasificación como veciñais en man común do montes denominados "San Mamed de Prado y Candas", pertencente aos veciños de Prado, no concello de Vilar de Barrio e "Monte San Mamed de Riobó e Ferradura", pertencente ós veciños de Riobó, no concello de Vilar de Barrio, segundo resolucións do Xurado Provincial de Montes Veciñais en Man Común de data ambas do 30 de novembro de 1976 .

Visto o informe-proposta do Servizo de Montes e Industrias Forestais sobre o replanteo e levantamento topográfico da liña que constitúe o límite entre os montes anteriormente citados

Este Xurado de Montes ACORDA a mellora dos acordos e planos de clasificación dos montes veciñais en man común "San Mamed de Prado e Candás" e "Monte San Mamed de Riobó e Ferradura", no que afecta ó límite entre ambos, que queda descrito da forma seguinte:

Punto 1.- Coñecido coa denominación "Chairas de Abaixo" e coordenadas UTM X=621.178 Y= 4.669.530. Trátase dun pequeno alto sito xunto a unha pista forestal (alto qued o mapa de clasificación identifica como "Chairas de Abaixo"). En dito lugar non existen sinais ou marcas destacables. Neste punto comeza a liña do límite, confluíndo aquí os montes veciñais de Prado e de Riobó e o monte veciñal en man común denominado "Monte de San Mamed" pertencente a Rebordechao, no mesmo concello de Vilar de Barrio.

Punto 2.- Coñecido coa denominación "Alto de Breto" e coordenadas UTM X= 620.848 Y= 4.669.298. Sitúase nun cruzamento de pistas forestais. En dito lugar non existen sinais ou marcas destacables. O límite establécese pola liña recta que une este punto co anterior.

Punto 3.- Coñecido coa denominación "Alto Valigoto" e coordenadas UTM X= 620.602 Y= 4.668.974. Sitúase nun cruzamento de devasas. En dito lugar non existen sinais ou marcas destacables. O límite estableceuse pola liña recta que une este punto co anterior. Dende este punto ata o punto nº 10 a liña límite discorre polo eixe central das devasas existentes.

Punto 4.- Coñecido coa denominación "Val do Salgueiro" e coordenadas UTM X= 620.849 Y= 4.668 628. sitúase nun cruzamento de devasas e pista. En dito lugar non existen sinais ou marcas destacables. O límite estableceuse pola liña recta que une este punto co anterior e que discorre polo eixe central da devasa existente.

Punto 5.- Sen denominación concreta e coordenadas UTM X= 620.865 Y = 4.668.513. Sitúase no centro da devasa existente. En dito lugar non existen sinais ou marcas destacables. O límite queda establecido pola liña recta que une este punto co anterior e que discorre polo eixe central da devasa existente.

Punto 6.- Coñecido coa denominación "A Lagoa" e coordenadas UTM X= 620.981 Y= 4.668.292. Sitúase no centro da devasa existente. En dito lugar non existen sinais ou marcas destacables. O límite queda estableceuse pola liña recta que une este punto co anterior e que discorre polo eixe dentral da devasa existente.

XURADO PROVINCIAL DE MONTES VECIÑAIS EN MAN COMUN - OURENSE

XUNTA DE GALICIA
CONSELLERÍA DE MEDIO AMBIENTE
Delegación Provincial de Ourense
Servicio Técnico Xurídico

r/ Paseo, 18 - 5.º
32003 OURENSE

Punto 7.- Coñecido coa denominación " A Lamela" e coordenadas UTM X= 621.017 Y= 4.668.109. Sitúase no centro da devasa existente, no cruzamento con outra devasa. En dito lugar non existen sinais ou marcas destacables. O límite estableceuse pola liña recta que une este punto co anterior e que discorre polo eixe dcentral dadevasa existente.

Punto 8.- Coñecido coa denominación "Alto da Bidueira" e coordenadas UTM X= 620.733 Y= 4.667.618. Sitúase no centro da devasa existente, na parte alta dun couto . En dito lugar non existen sinais ou marcas destacables. O límite estableceuse pola liña recta que une este punto co anterior e que discorre polo eixe dcentral da devasa existente.

Punto 9.- Coñecido coa denominación "Alto da Ladeira" e coordenadas UTM X= 620.819 Y= 4.667.393. Sitúase no centro da devasa existente. En dito lugar non existen sinais ou marcas destacables. O límite estableceuse pola liña recta que une este punto co anterior e que discorre polo eixe dcentral da devasa existente.

Punto10.- Sen denominación concreta e coordenadas UTM X= 620.999 Y= 4.667.058. Sitúase no centro da devasa existente no lugar onde acaba dita devasa. En dito lugar non existen sinais ou marcas destacables. O límite estableceuse pola liña recta que une este punto co anterior e que discorre polo eixe dcentral da devasa existente.

Punto 11.- Coñecido coa denominación "Fondo da Ladeira" e coordenadas UTM X= 621.007 Y= 4.666.905. En dito lugar non existen sinais ou marcas destacables, nin se sitúa sobre devasas ou pistas. O límite estableceuse pola liña recta que une este punto co anterior.

Punto12.- Sen denominación concreta e coordenadas UTM X= 621.060 Y= 4.666.765. En dito lugar non existen sinais ou marcas destacables situándose o punto ao bordo da estrada que une os lugares de Prado e Riobó. O límite estableceuse pola liña recta que une este punto co anterior.

Punto 13.-Sitúase sobre a denominada "Presa de Reza" no río Arnoia con coordenadas UTM X= 621.081 Y= 4.666.704. O límite estableceuse pola liña recta que une este punto co anterior . Neste punto finaliza a liña do límite confluíndo aquí os monte veciñais de prado e Riobó e o monte veciñal en man común denominado "Lomba, Candás e Rebordiño" pertencente a Arrúas no mesmo concello de Vilar de Barrio.

. Dita rectificación non incide no resto do acordo que permanece idéntico.
Incorpórase plano da mellora en escala 1: 10.000 e que substitúe ao da carpeta-ficha

Ourense, a vinte e dous de xuño de dous mil catro

JUNTA PROVINCIAL DE MONTES VECIÑAIS EN MAN COMÚN OURENSE

Liña de delimitación entre as comunidades veciñais de Prado e Riobó (Concello de vilar de Barrio) MJ1+MJ2

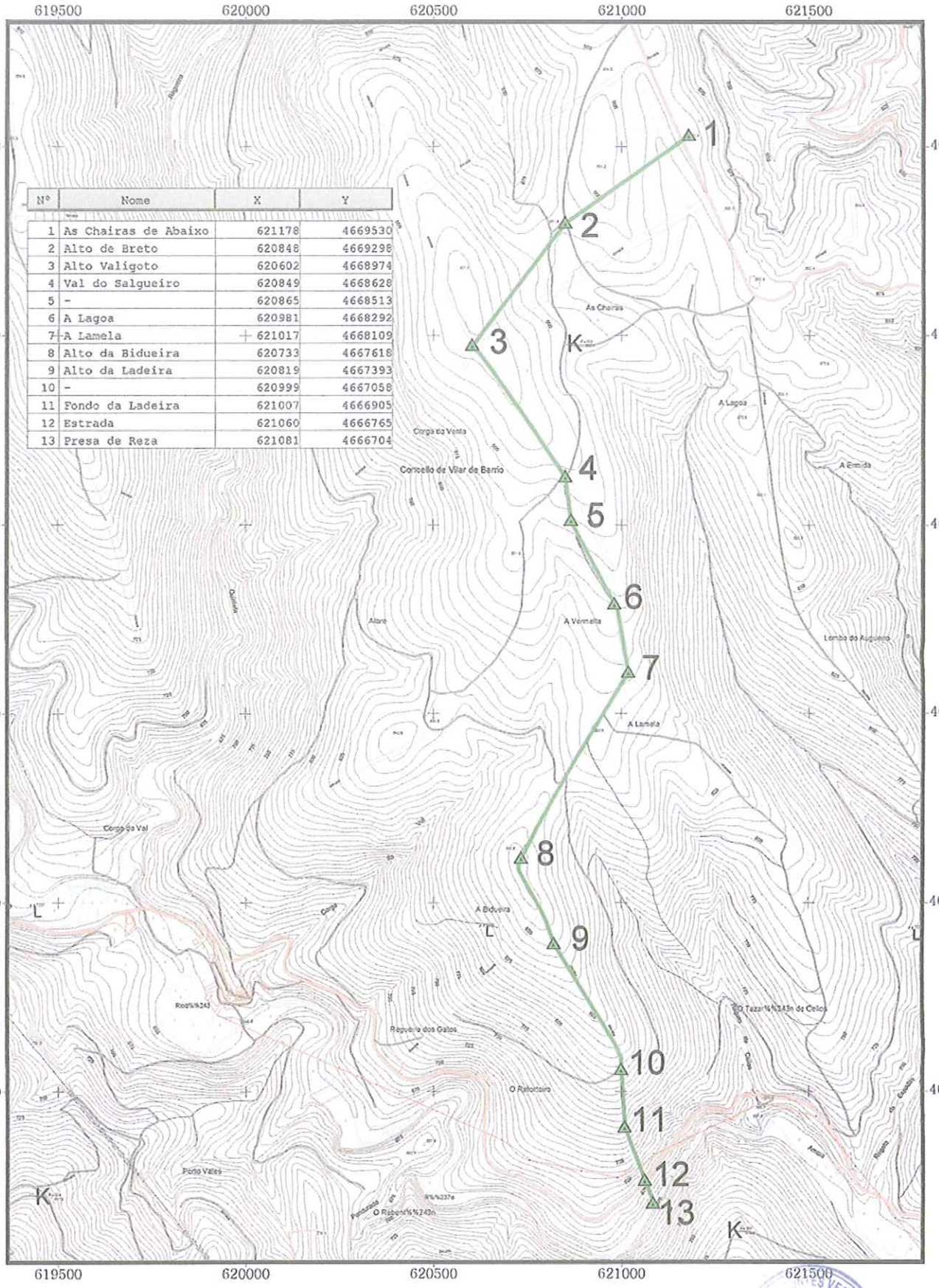

Nº	Nome	X	Y
1	As Chairas de Abaixo	621178	4669530
2	Alto de Breto	620848	4669298
3	Alto Valigoto	620602	4668974
4	Val do Salgueiro	620849	4668628
5	-	620865	4668513
6	A Lagoa	620981	4668292
7	A Lamela	621017	4668109
8	Alto da Bidueira	620733	4667618
9	Alto da Ladeira	620819	4667393
10	-	620999	4667058
11	Fondo da Ladeira	621007	4666905
12	Estrada	621060	4666765
13	Presa de Reza	621081	4666704

Xunta de Galicia

Escala 1:10000

300 0 300 600 Meters

Coordenadas UTM

Maio de 2004

M5+M12

XUNTA DE GALICIA
CONSELLERÍA DE MEDIO AMBIENTE
Delegación Provincial de Ourense
Servicio Técnico Xurídico

Na sesión do Xurado Provincial de Clasificación de Montes Veciñais en Man Común de Ourense, de data vinte e dous de xuño de dous mil catro, tómase en consideración a acta de data 25 de febreiro de 2004 da conciliación celebrada con acordo, no Xulgado de Paz de Vilar de Barrio, relativa aos lindeiros entre os montes veciñais en man común denominados "Monte San Mamed de Riobó e Ferradura", clasificado o 30 de novembro de 1976 a favor dos veciños de Riobó e "Monte de San Mamed de Porto" clasificado o 30 de novembro de 1976 a favor dos veciños de Porto e Alemparte, ambos no concello de Vilar de Barrio.

Mediante o acordo alcanzado na citada conciliación e a documentación complementaria aportada (certificacións expedidas polos secretarios das comunidades implicadas relativas ás asembleas nas que se adoptou o acordo relativo á modificación de lindeiros e facultouse aos respectivos presidentes para levar a efecto o acto de conciliación), ponse de manifesto a vontade clara dos conciliados - comunidade de Porto e Alemparte – de recoñecemento da pretensión dos conciliantes – comunidade de Riobó - de modificación do lindeiro entre os montes veciñais en man común da súa propiedade, "Monte de San Mamed de Porto" e "Monte San Mamed de Riobó e Ferradura" respectivamente, descrito da forma seguinte:

*"Partindo dende o punto máis ó norte no lugar onde se sitúa a denominada **Presa de Claudino,** e segundo indica o plano adxunto, dirixímonos ata o **Alto das Listas,** (tendo en conta que os terreos próximos o río son de propiedade particular, tal como se detalla no plano en forma de enclavado) e dende aquí continúa o linde pola devasa que baixa ata o río Arnoia, frente o **Val do Cáparo,** tendo en conta que a media ladeira entra o monte de Parada, sendo ese punto onde se frena a discusión dos lindes entre as dúas comunidades de montes.".*

Visto o informe do Servizo de Montes e Industrias Forestais

Tendo en conta que avirse á demanda é unha institución permitida no noso ordenamento xurídico como manifestación de conformidade coa petición contida na mesma que implica o abandono da acción, e a conciliación de alcanzarse acordo, orixina o efecto xurídico material dun convenio análogo á aceptación da demanda.

Procede a execución da acta de conciliación, realizando as correccións necesarias. Incorpórase o plano da conciliación.

Ourense, 22 de xuño de 2004.

XURADO PROVINCIAL DE MONTES VECIÑAIS EN MAN COMUN - OURENSE

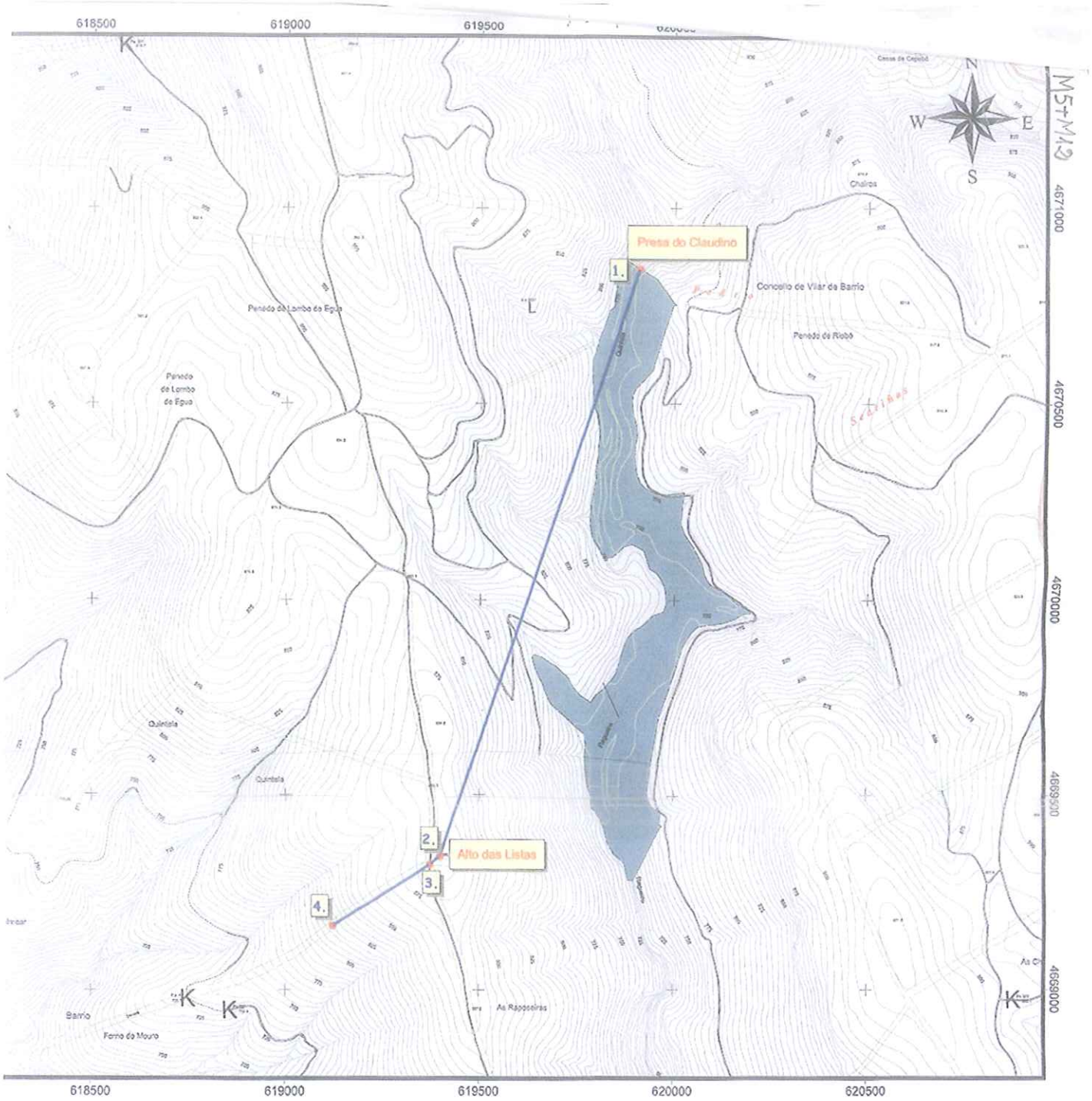

- Puntos de Deslinde

1.- 619.909; 4.670.843
2.- 619.398; 4.669.341
3.- 619.373; 4.669.320
4.- 619.122; 4.669.164

Linea de Deslinde

Enclavados

JUNTA PROVINCIAL DE MONTES VECIÑAIS EN MAN COMUN - XURADO OURENSE

E: 1/10.000

XUNTA DE GALICIA
CONSELLERÍA DE MEDIO AMBIENTE
Delegación Provincial de Ourense
Servicio Técnico Xurídico

Na sesión do Xurado Provincial de Clasificación de Montes Veciñais en Man Común de Ourense, de data vinte e dous de xuño de dous mil catro, tómase en consideración a acta de data 25 de febreiro de 2004 da conciliación celebrada con acordo, no Xulgado de Paz de Villar de Barrio, relativa aos lindeiros entre os montes veciñais en man común denominados "Monte San Mamed de Riobó e Ferradura", clasificado o 30 de novembro de 1976 a favor dos veciños de Riobó e "Monte de San Mamed e Medo" clasificado o 30 de novembro de 1976 a favor dos veciños Arnuíde ambos no concello de Vilar de Barrio.

Mediante o acordo alcanzado na citada conciliación e a documentación complementaria aportada (certificacións expedidas polos secretarios das comunidades implicadas relativas ás asembleas nas que se adoptou o acordo relativo á modificación de lindeiros e facultouse ós respectivos presidentes para levar a efecto o acto de conciliación), ponse de manifesto a vontade clara dos conciliados - comunidade de Arnuíde – de recoñecemento da pretensión dos conciliantes – comunidade de Riobó - de modificación do lindeiro entre os montes veciñais en man común da súa propiedade, "Monte de San Mamed e Medo" e "Monte San Mamed de Riobó e Ferradura" respectivamente, descrito da forma seguinte:

*"Partindo dende a parte máis ó este no lugar onde se sitúa a paraxe denominada **Chairos d Arriba** e segundo indica o plano adxunto, tomamos dirección oeste por unha devasa abandoada ata chegar á nova devasa que baixa dirección suroeste polas **Seariñas,** ata cruzar ca pista que vai a **Pedro** sendo esta a dirección que toma ata chegar ó lombo de **Pedro** tal como se amosa no plano adxunto, para despois baixar pola devasa deste lomo ata a **Presa do Claudino**".*

Visto o informe do Servizo de Montes e Industrias Forestais

Tendo en conta que avirse á demanda é unha institución permitida no noso ordenamento xurídico como manifestación de conformidade coa petición contida na mesma que implica o abandono da acción, e a conciliación de alcanzarse acordo, orixina o efecto xurídico material dun convenio análogo á aceptación da demanda.

Procede a execución da acta de conciliación, realizando as correccións necesarias. Incorpórase o plano da conciliación.

Ourense, 22 de xuño de 2004.

XURADO PROVINCIAL DE MONTES VECIÑAIS EN MAN COMUN - OURENSE

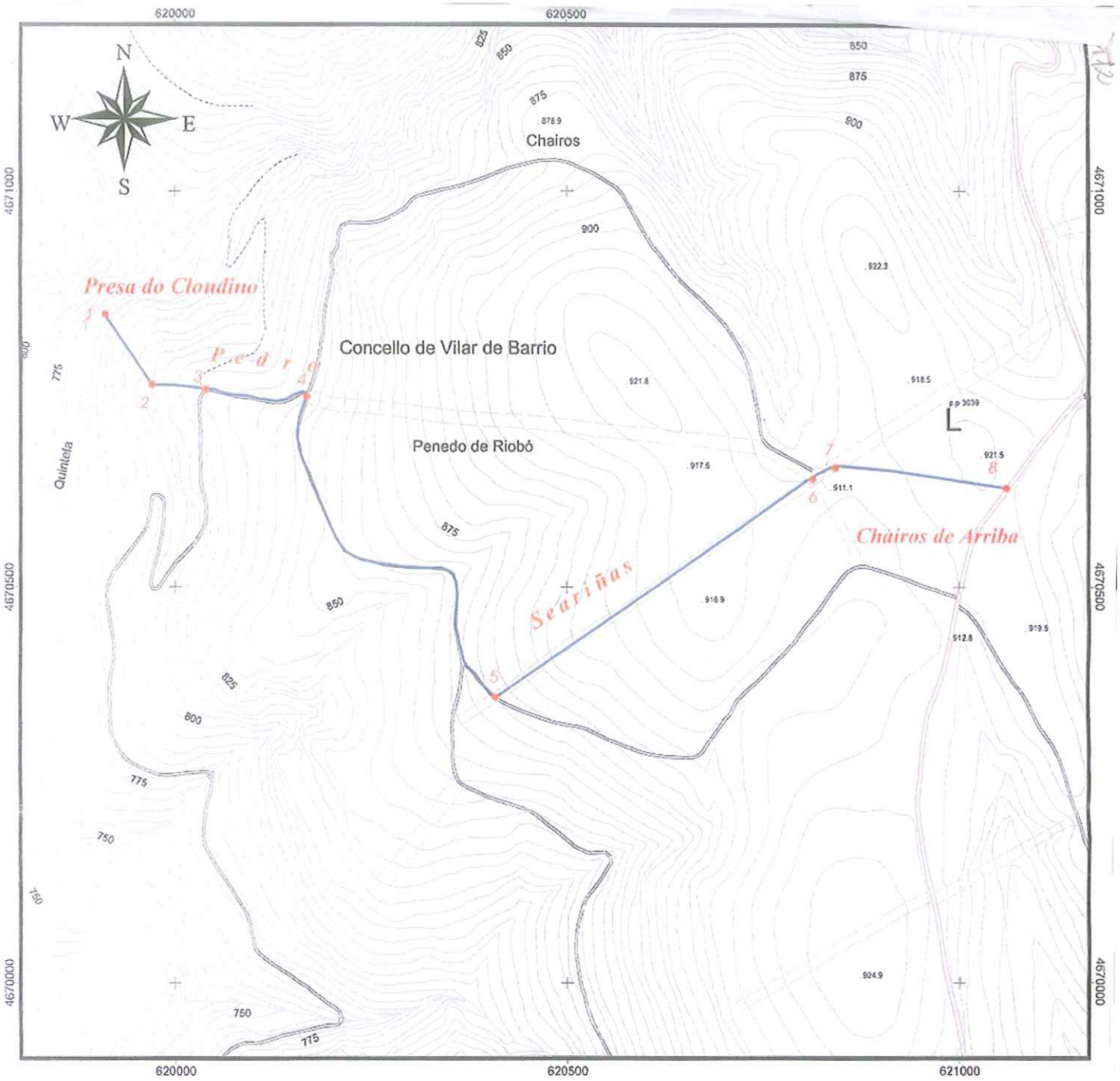

- Puntos de Deslinde

1.- 619.909; 4.670.843
2.- 619.970; 4.670.755
3.- 620.038; 4.670.749
4.- 620.168; 4.670.740
5.- 620.408; 4.670.360
6.- 620.812; 4.670.636
7.- 620.841; 4.670.650
8.- 621.059; 4.670.624

Linea de Deslinde

XUNTA PROVINCIAL DE MONTES VECIÑAIS EN MAN COMUN . OURENSE

Plano do Acto Conciliatorio entre as CMVMC de Riobó e Arnuide

E: 1/5.000

XUNTA DE GALICIA
CONSELLERÍA DE MEDIO AMBIENTE
Delegación Provincial de Ourense
Servicio Técnico Xurídico

Na sesión do Xurado Provincial de Clasificación de Montes Veciñais en Man Común de Ourense, de data vinte e dous de xuño de dous mil catro, tómase en consideración a acta de data 25 de febreiro de 2004 da conciliación celebrada con acordo, no Xulgado de Paz de Vilar de Barrio, relativa ós lindeiros entre os montes veciñais en man común denominados "Ferradura e Pedreira", clasificado o 30 de novembro de 1976 a favor dos veciños de Borrán e "Monte San Mamed de Riobó e Ferradura" clasificado o 30 de novembro de 1976 a favor dos veciños Riobó, ambos no concello de Vilar de Barrio.

Mediante o acordo alcanzado na citada conciliación e a documentación complementaria aportada (certificacións expedidas polos secretarios das comunidades implicadas relativas ás asembleas nas que se adoptou o acordo relativo á modificación de lindeiros e facultouse aos respectivos presidentes para levar a efecto o acto de conciliación), ponse de manifesto a vontade clara dos conciliados - comunidade de Riobó – de recoñecemento da pretensión dos conciliantes – comunidade de Borrán - de modificación do lindeiro entre os montes veciñais en man común da súa propiedade, "Monte San Mamed de Riobó e Ferradura" e "Ferradura e Pedreira" respectivamente, descrito da forma seguinte:

*"Empezando dende a parte máis ó sur no **Alto de Aguillón** (no límite dos concellos de Sarreaus e Vilar de Barrio) e segundo indica o plano adxunto descende o linde en dirección norte polo **Lombo de Ferradura** aproveitando a devasa ata chegar ás propiedades particulares (**Lameiros das Millaras**) no lugar onde se unen o Regueiro de Aguillón e o río Arnoia".*

Visto o informe do Servizo de Montes e Industrias Forestais

Tendo en conta que avirse á demanda é unha institución permitida no noso ordenamento xurídico como manifestación de conformidade coa petición contida na mesma que implica o abandono da acción, e a conciliación de alcanzarse acordo, orixina o efecto xurídico material dun convenio análogo á aceptación da demanda.

Procede a execución da acta de conciliación, realizando as correccións necesarias. Incorpórase plano do límite conciliado coas coordenadas U.T.M.

Ourense, a 22 de xuño de 2004.

XURADO PROVINCIAL DE MONTES VECIÑAIS EN MAN COMUN - OURENSE

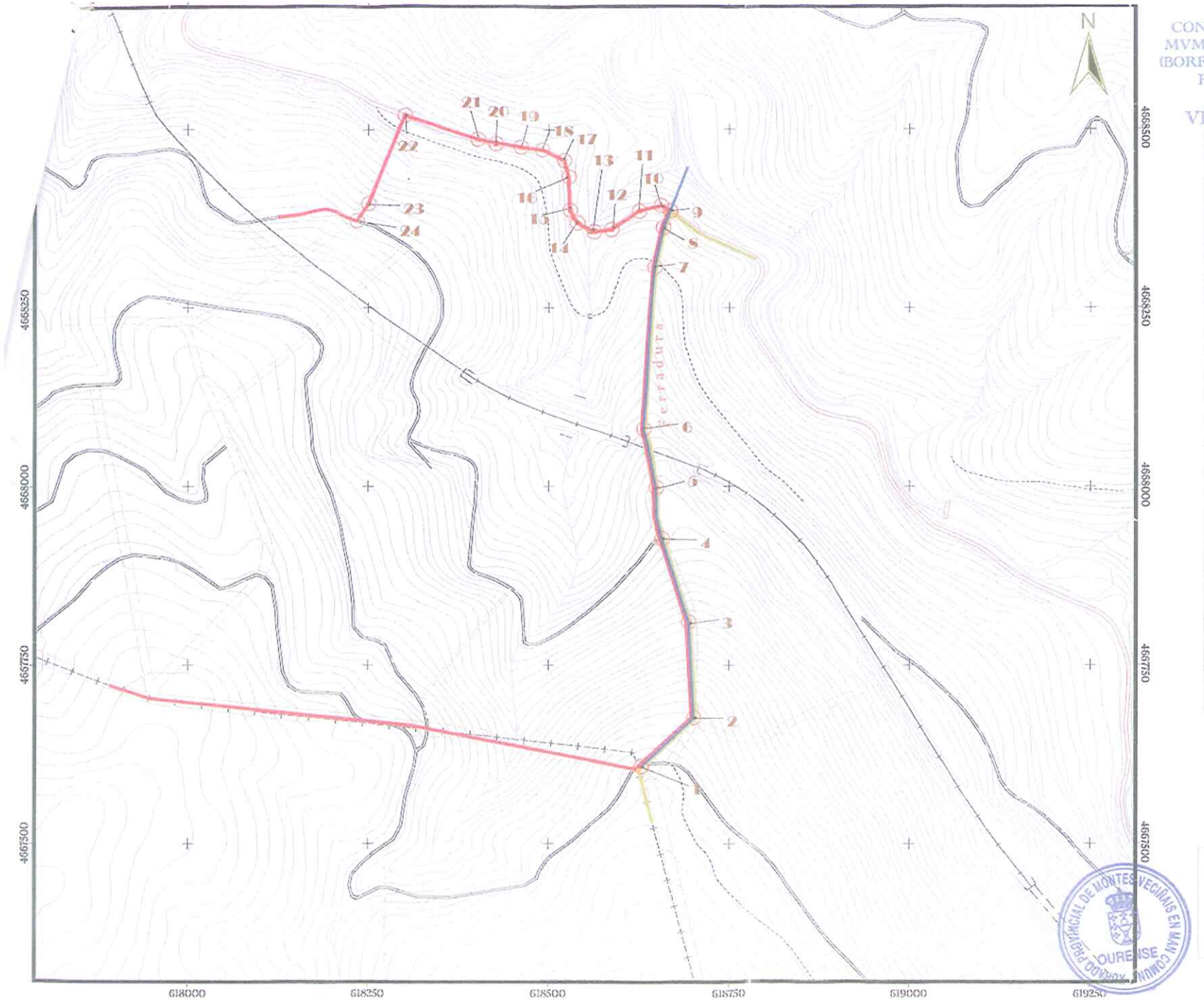

CONCILIACIÓN DOS LÍMITES ENTRE MVMC DE "FERRADURA E PEDREIRA" (BORRÁN) E MVMC DE "SAN MAMED DE RIOBÓ E FERRADURA" (RIOBÓ)

VÉRTICES DA POLIGONAL

1	618628.4	4667607.2
2	618701.2	4667675.6
3	618693.9	4667810.3
4	618656.3	4667926.7
5	618648.4	4667998.0
6	618631.1	4668079.6
7	618646.4	4668306.3
8	618658.1	4668362.0
9	618667.7	4668385.3
10	618655.5	4668392.5
11	618624.7	4668385.1
12	618586.5	4668359.6
13	618562.4	4668356.3
14	618539.6	4668369.0
15	618528.9	4668386.4
16	618527.6	4668433.3
17	618520.9	4668456.1
18	618490.8	4668470.8
19	618462.0	4668474.1
20	618427.7	4668478.8
21	618402.4	4668485.5
22	618301.6	4668519.7
23	618250.7	4668395.1
24	618234.5	4668371.3

Vértices da poligonal

Limite conciliación

Liña de peche do conciliado co existente na clasificación

Borrán

Riobó

XUNTA DE GALICIA PROVINCIAL DE MONTES VECIÑAIS EN MAN COMUNI OURENSE