



# GOBIERNO CIVIL

DE

## ORENSE

JURADO P. DE MONTES EN MANO COMUN

En sesión celebrada en la fecha que se indica, se adoptó el siguiente

### A C U E R D O

=====

En la Ciudad de Orense, a 26 de noviembre de 1975 .-----  
Visto, en el día de la fecha, por el Jurado Provincial de Montes en Mano Común, con asistencia de los señores que constan en acta el presente expediente de clasificación del monte denominado: "VAL/SAN MARTIÑO", sito en el término municipal de Viana del Bollo, tramitado a instancia de la Administración Forestal, como perteneciente en régimen de comunidad germánica a los vecinos de Villar de Goya, parroquia de Quintela de Humoso (Padre Eterno).

RESULTANDO: Que por los Servicios de Investigación Forestal se confeccionó la carpeta-ficha de los montes objeto, de este expediente conteniendo el croquis "mosaico" de fotografías aéreas, la situación jurídico-administrativa, con un estudio histórico de la evolución de la propiedad colectiva vecinal, estado de los montes en relación al Catálogo, Inventario y Registro de la Propiedad y la posición de la Administración Municipal situación de hecho, para llegar a la conclusión de que tales montes son claramente definibles como montes vecinales en mano común, porque la posesión vecinal es pacífica y no interrumpida, desde tiempo inmemorial, en concepto de dueños; porque tienen una procedencia foral; porque la propiedad ha permanecido indivisa y los aprovechamientos vienen siendo mancomunados, ligados a la condición de vecinos de sus beneficiarios, sin fijación de cuotas específicas; porque el Ayuntamiento presta aquiescencia a la posible calificación de vecinales en mano común.

RESULTANDO: Que en sesión del Jurado Provincial de fecha 28 de enero de 1972 .- ---- se acordó iniciar expediente para la clasificación de los montes de referencia, designando como Instructor al Vocal Don Nemesio Barja Alvarez, quien aceptó el cargo y procedió a su tramitación, librando mandamiento para la anotación preventiva en el Registro de la Propiedad del Partido; también se acordó oír a todas las personas, organismo y corporaciones interesadas, librándose comunicaciones a tal fin, dirigidas al Sr. Alcalde del Término municipal de Viana del Bollo; Sr. Ingeniero-Jefe de I.C.O.N.A., publicándose edictos en el Boletín Oficial de la Provincia y en el Tablón de Anuncios del Ayuntamiento de Viana del Bollo.

RESULTANDO: Que en la tramitación del presente expediente se han cumplido las formalidades legales, especialmente cuanto dispone la Ley de Montes en Mano Común, de 27 de julio de 1968, y el Reglamento para su aplicación, de 26 de febrero de 1970, así como lo establecido en la Ley de Procedimiento Administrativo de 17 de julio de 1958.

VISTOS, los preceptos citados y demás disposiciones de general aplicación.

CONSIDERANDO: Que el Jurado Provincial de Montes en Mano Común tiene jurisdicción y competencia para conocer del presente expediente de clasificación de los montes que tengan tal carácter, a tenor de lo dispuesto en el art. 10 de la Ley citada y el art. 10 de su Reglamento.



CONSIDERANDO: Que la Administración Forestal es parte legítima para solicitar la iniciación del presente expediente de clasificación de los montes como vecinales en régimen de comunidad germánica o mano común, como así lo reconoce el art. 11 de la citada Ley de Montes en Mano Común.

CONSIDERANDO: Que el tipo de comunidad germánica que instituye la Ley de Montes en Mano Común, inspirada en el reconocimiento que, de esta comunidad ha hecho el Tribunal Supremo, entre otras, en las Sentencias de 22 de diciembre de 1926, 28 de diciembre de 1957, 30 de septiembre de 1958 y muy especialmente en la de 2 de febrero de 1965, tiene como características esenciales las siguientes: 1ª).-- Los condóminos están unidos por vínculos personales de vecindad, - agrupados en parroquias, aldeas, lugares, caseríos o barrios; no - constituidos formalmente en Entidades Municipales.- 2ª).- Que por/ tanto, el número de titulares es variable e indeterminado.- 3ª).-- Que el patrimonio de la agrupación vecinal, faltando la idea de -- cuota en el sentido Jurídico romano.- 4ª).- Que el patrimonio y la participación es inalienable e intransferible y se pierde la perder la cualidad de vecino.- 5ª).- La comunidad es indisoluble, los comu- neros no pueden pedir ni ejercitar la acción "comuni dividendum".

CONSIDERANDO: que el monte VAL SAN MARTIÑO tiene idénticas características que las anteriormente señaladas para la propiedad colectiva de tipo germánico o en mano común y ha venido siendo poseído quieta, pacífica e ininterrumpidamente desde tiempo inmemorial - por los vecinos de VILLAR DE GOYA (municipio de Viana), los que han aprovechado los productos naturales en forma consuetudinaria. Tenien- do su propiedad acreditada por esa posesión inmemorial y aunque no existen documentos acreditativos de la misma, la prueba indiciaria practicada tal como: a). el hecho de que las comunidades limítrofes reconozcan la titularidad y linderos; b). que todo lo relacionado con el monte lo gestione desde siempre una "comisión" de vecinos designa- da entre ellos; c). que el aprovechamiento y disfrute del monte vaya ligado a la condición de vecinos de sus beneficiarios; d). el inter- és demostrado por la comunidad en concejo abierto celebrado ante el Vocal-Instructor de este expediente en fecha 10 de marzo de 1.975 en donde además quedaron claras las características del monte; y e). el reconocimiento de tal pertenencia y especiales características por el Ayuntamiento de Viana; son todos datos mas que suficientes para llevar a este Jurado a la convicción de que la propiedad y especiales características del monte han quedado acreditadas.

EL JURADO PROVINCIAL DE MONTES VECINALES EN MANO COMUN, en se- sión celebrada el día de la fecha, a la vista de los antecedentes y fundamentos jurídicos .

A C U E R D A: Clasificar el monte denominado "VAL SAN MARTIÑO", cuyos linderos son: Norte, Propiedades particulares de Rubiales y - monte Pedra de Nostre; Esté, Monte Os Chaos, de Cepedelo; Sur, Monte Porto D'Arca de Humoso; Oeste, propiedades particulares de Villar de Goya; su extensión superficial es de 110 Has. (ciento diez); como perteneciente en régimen de comunidad germánica o mano común a los/ vecinos de VILLAR DE GOYA, en el municipio de Viana del Bollo. In- cluyéndolo en la relación de montes vecinales del citado Ayuntamien- to. Una vez firme esta resolución se procederá a revisar el consor- cio de repoblación forestal celebrado entre el Ayuntamiento de Viana del Bollo y el Patrimonio Forestal del Estado.

Notifíquese esta resolución al Sr. Alcalde del Ayuntamiento de Viana del Bollò, al Sr. Presidente de la Comunidad o Alcalde Pedáneo y al Sr. Ingeniero-Jefe de I.C.O.N.A. de Orense, a los que se le ha- rá saber que contra la misma podrán interponer el recurso contencio-

JURADO P. DE MONTES EN MANO COMUN

so-administrativo ante la Sala correspondiente de la Audiencia Te--  
rritorial de Galicia en el plazo de dos meses, previo el de reposi--  
ción ante este Jurado en el plazo de un mes.

Así lo acordamos y firmamos.



*[Handwritten signatures]*

*[Handwritten signature]*

*[Handwritten signature]*

Abelino Rodríguez Alvarez

*[Handwritten signature]*  
Abelino Rodríguez

*[Handwritten signatures]*

Prov.*	Munic.*	Comunidad Prop.*	N.º monte
DR	87	20.3	1

CLAVE DEL MONTE

● 3. - ESTADO FISICO

Ref. Índice

3.1 SITUACION. ALTITUD. ACCESOS.

- .- El monte está constituido por las estribaciones de SIERRA BALORTA, 'al oeste, que forman la cuenca que recoge aguas para el arroyo San Martiño, que pasa por el pueblo de VILLAR DE GOYA.
- .- Altitudes comprendidas entre los 1.050 m., en las cercanías del pueblo, y los 1.450 m, en lo alto de la Sierra.
- .- Los accesos, por los caminos de carro, a través de los pueblos de RUBIALES y VILLAR DE GOYA.

3.2 SUPERFICIE.

110 Has., obtenida mediante planimetrado de su croquis sobre el 1/25.000

3.3 LINDEROS.

- N.- Propiedades particulares de RUBIALES y monte PEDRA DE NOSTRE (87 - 23.1 - 1)
- E.- Monte OS CHAUS, de CEPEDELO (87 - 3.1 - 1)
- S.- Monte PORTO D'ARCA de HUMOSO (87-20.1-1)
- O.- Propiedades partic. de VILLAR DE GOYA

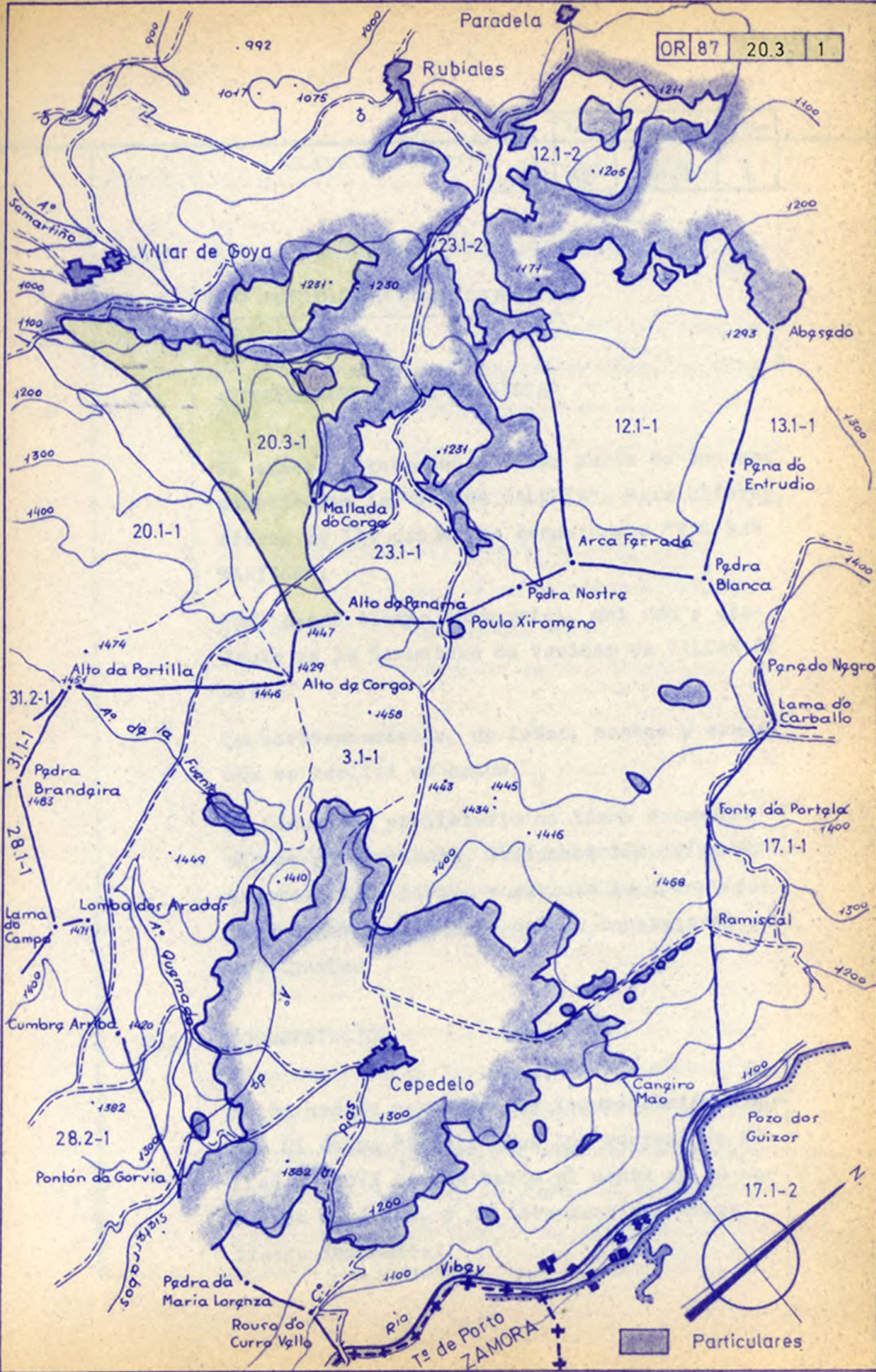
Prov.*	Munic.*	Comunidad Pr.p.*	N.º monte
OR	87	20.3	1

Ref.\* Índice

CLAVE DEL MONTE

3.4 DESCRIPCION DEL PERIMETRO.

- .- Lindero N: Limitando con el monte de RUBIALES, desde MALLADA DO CORGO, en los prados del arroyo de S. Martiño, sube en dirección E., hasta el ALTO DE PENAMÁ, ya en la Sierra, limitando con CEPPEDELO.
- .- Lindero E: Limitando con CEPPEDELO, desde el ALTO DE PENAMÁ, hacia el S., hasta el "lombo" que divide las aguas entre el arroyo de S.Martiño (hacia el N.) y el arroyo de Porto d'Arca (hacia el S.)
- .- Lindero S: Limitando con HUMOSO, baja hasta cerca del pueblo de VILLAR DE GOYA, desde la demarcación con CEPPEDELO, en lo alto de la Sierra, por todo el "lombo" que, en dirección O., divide aguas entre los arroyos de S. Martiño y Porto d'Arca



Particulares

Tº de Porto ZAMORA

Rousa do Curro Vello

Pedra da Maria Iorgenza

Pontón da Gorvia

28.2-1

Cepedelo

Cangiro Mao

Pozo dor Guizor

17.1-2

Ramisca

Fonte da Portela

17.1-1

Lama do Carballo

Pengo Negro

Pedra Blanca

Peña do Entrudio

13.1-1

Abasado

Arca Ferrada

Pedra Nostra

Poulo Xirromeno

Alto de Panama

Alto de Corgos

3.1-1

Alto da Portilla

Lomba des Aradas

Cumbrq Arriba

Lama do Campa

28.1-1

31.1-1

31.2-1

Pedra Brandeira

1483

1474

1446

1400

1300

1200

1100

1000

900

1017

992

1075

1251

1250

1231

1231

1447

1429

1458

1449

1410

1382

1300

1100

1000

1211

1211

1171

1200

1293

1440

1400

1400

1300

1200

1100

1100

1100

1205

1205

1205

1205

1205

1205

1205

1205

1205

1205

1205

1205

1205

1205

1205

1205

1205

1205

1205

1205

1205

1205

1205

1205

1205

1205

1205

1205

1205

1205

1205

1205

1205

1205

1205

1205

1205

1205

1205

1205

1205

1205

1205

1205

1205

1205

1205

1205

1205

1205

1205

1205

1205

1205

1205

1205

1205

1205

1205

1205

1205

1205

1205

1205

1205

1205

1205

1205

1205

1205

1205

1205

1205

1205

1205

1205

1205

1205

1205

1205

1205

1205

1205

1205

1205

1205

1205

1205

1205

1205

1205

1205

1205

1205

1205

1205

1205

1205

1205

1205

1205

1205

1205

1205

1205

1205

1205

1205

1205

1205

1205

1205

1205

1205

1205

1205

1205

1205

1205

1205

1205

1205

1205

1205

1205

1205

1205

1205

1205

1205

1205

1205

1205

1205

1205

1205

1205

1205

1205

1205

1205

1205

1205

1205

1205

1205

1205

1205

1205

1205

1205

1205

1205

1205

1205

1205

1205

1205

1205

1205

1205

1205

1205

1205

1205

1205

1205

1205

1205

1205

1205

1205

1205

1205

1205

1205

1205

1205

1205

1205

1205

1205

1205

1205

1205

1205

1205

1205

1205

1205

1205

1205

1205

1205

1205

1205

1205

1205

1205

1205

1205

1205

1205

1205

1205

1205

1205

1205

1205

1205

1205

1205

1205

1205

1205

1205

1205

1205

1205

1205

1205

**VI. ANUNCIOS****A) ADMINISTRACIÓN AUTONÓMICA****CONSELLERÍA DO MEDIO RURAL E DO MAR**

*ANUNCIO do 20 de abril de 2015, do Xurado Provincial de Clasificación de Montes Veciñais en Man Común de Ourense, polo que se publica a Resolución do 20 de abril de 2015, relativa ao deslindamento entre as comunidades de montes comunais en man común de Vilar de Goa e Rubiais, no concello de Viana do Bolo.*

Examinada a solicitude de conciliación formulada pola CMVMC de Vilar de Goa e pola CMVMC de Rubiais resultan os seguintes

Feitos:

Primeiro. O 3 de decembro de 2013 a Comunidade de Vilar de Goa, propietaria do monte veciñal en man común Val de San Martiño e a Comunidade de Rubiais propietaria do monte veciñal en man común Pedra de Nostre, ambas no concello de Viana do Bolo, solicitaron a aprobación dun deslindamento realizado entre ambas as comunidades. Os interesados presentaron coa solicitude a acta de conciliación realizada ante o Xulgado de Paz de Viana do Bolo, acta de deslindamento parcial e certificacións de aprobacións de deslindamento das respectivas asembleas.

Segundo. O 7 de xaneiro de 2015 o Servizo de Monte informou que a documentación presentada cumpría as exixencias previstas no artigo 53 da Lei 7/2012, do 28 de xuño, de montes de Galicia, e que o deslindamento realizado establece o límite entre ambos os dous montes dun xeito claro e inequívoco, polo que se emitía informe favorable o deslindamento solicitado.

Terceiro. Na acta de deslindamento presentada coa solicitude as respectivas comunidades acordan a modificación parcial dos límites entre os montes, que quedan da seguinte maneira:

– O acordo de deslindamento parte do punto nº 1, denominado Mallada da Corga, coordenadas X = 662094 e Y = 4667521, xa acordado con anterioridade, seguindo o límite de ambos os montes con predios particulares ata o punto nº 2, con coordenadas X = 661927 e Y = 4667588.



– Na zona das Lamas o límite establécese pola liña que une o punto nº 2 e o punto nº 3 con coordenadas X = 661893 e Y = 4667625.

– Na zona que se sitúa entre Os Cabezos de Rubiais e A Fraga do Paraíso o límite establécese pola estrada que une Cepedelo con Santo Agostiño entre o punto nº 4 con coordenadas X = 661727 e Y = 4667602 e o punto nº 5 con coordenadas X = 661369 e Y = 4667734.

#### Consideracións legais e técnicas:

Primeiro. A presente resolución dítase ao abeiro do artigo 53 do Regulamento para a execución da Lei 13/1989, do 10 de outubro, de montes veciñais en man común, aprobado polo Decreto 260/1992, do 4 de setembro, e de conformidade co disposto na Lei 30/1992, do 26 de novembro, de réxime xurídico das administracións públicas e do procedemento administrativo común.

Segundo. O artigo 53 da Lei 7/2012, do 28 de xuño, de montes de Galicia, recolle o procedemento que se debe seguir no deslindamento entre montes veciñais en man común e establece que o xurado provincial de montes veciñais en man común, logo do exame da documentación presentada, ditará resolución que será publicada no *Diario Oficial de Galicia* e notificada ás comunidades interesadas.

De acordo cos feitos e fundamentos de dereito expostos, o Xurado Provincial de Clasificación de Montes Veciñais en Man Común, de acordo co informe favorable do Servizo de Montes do 7 de xaneiro de 2015, acordou por unanimidade o día 18 de marzo de 2015:

Aprobar o acto de conciliación acadado pola CMVMC de Vilar de Goia e a CMVMC de Rubiais, de acordo co exposto no feito terceiro.

Contra esta resolución, que pon fin á vía administrativa, poderase interpoñer recurso potestativo de reposición perante o Xurado Provincial de Clasificación de Montes Veciñais en Man Común de Ourense no prazo dun mes, ou ben directamente recurso contencioso-administrativo perante o Xulgado do Contencioso-Administrativo de Ourense, no prazo de dous meses contados desde o día seguinte ao desta resolución, de acordo co disposto no artigo 12 da Lei 13/1989 (citada), nos artigos 116 e 117 da Lei 30/1992, do 26 de novembro, de réxime xurídico das administracións públicas e do procedemento administrativo común,



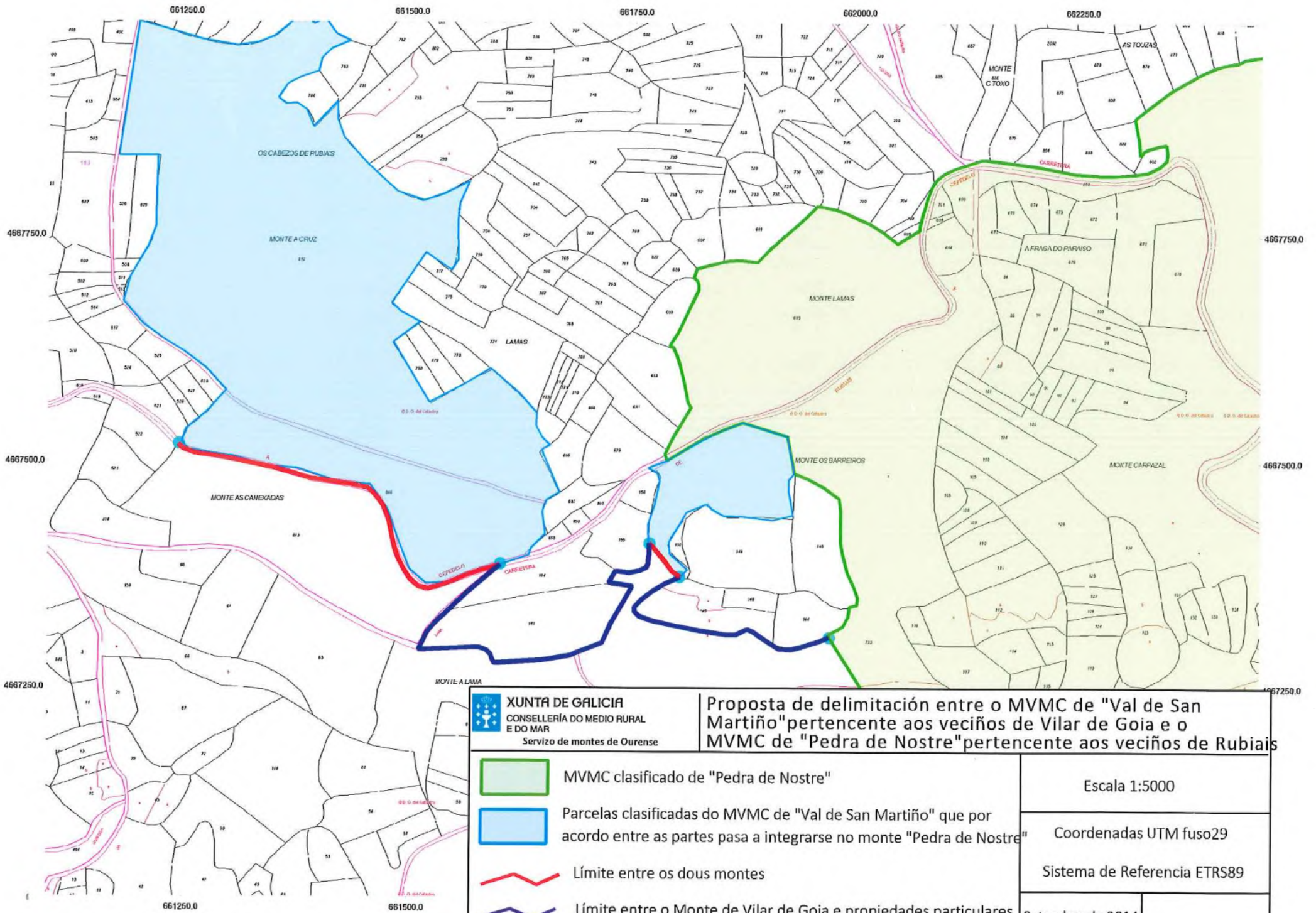
modificada pola Lei 4/1999, do 13 de xaneiro, e nos artigos 8 e 46 da Lei 29/1998, do 13 de xullo, reguladora da xurisdición contencioso-administrativa.


Ourense, 20 de abril de 2015

Yago Borrajo Sánchez  
Presidente do Xurado Provincial de Clasificación  
de Montes Veciñais en Man Común de Ourense

CVE-DOG: 5nfy2py0-rec2-0hd0-5va4-p1pimn4zxvj5






**XUNTA DE GALICIA**  
 CONSELLERÍA DO MEDIO RURAL  
 E DO MAR  
 Servizo de montes de Ourense

Proposta de delimitación entre o MVMC de "Val de San Martiño" pertencente aos veciños de Vilar de Goia e o MVMC de "Pedra de Nostre" pertencente aos veciños de Rubiais

- MVMC clasificado de "Pedra de Nostre"
- Parcelas clasificadas do MVMC de "Val de San Martiño" que por acordo entre as partes pasa a integrarse no monte "Pedra de Nostre"
- Límite entre os dous montes
- Límite entre o Monte de Vilar de Goia e propiedades particulares

Escala 1:5000	
Coordenadas UTM fuso29	
Sistema de Referencia ETRS89	
Setembro de 2014	