



CONSELLERÍA DE AGRICULTURA,
GANDERÍA E MONTES
DELEGACIÓN PROVINCIAL

XURADO PROV. DE MONTES VECIÑAIS EN MAN COMÚN

Rúa Progreso, 161 - Entrechán
OURENSE

Na sesión celebrada na data que se indica, adoptouse o seguinte

A C O R D O:

Na cidade de Ourense, a tres de outubro de mil novecentos e sesenta e seis.



ISTO o expediente de clasificación do monte como veciñal en man común denominado "CASA NOVA", a solicitude dos veciños da parroquia de Piñeira de Arcos, Concello de Sandiás.

RESULTANDO que con data 13 de xuño de 1984, tivo entrada na Delegación Provincial da Consellería de Agricultura, Gandería e Montes en Ourense, escrito dirixido ó Xurado Provincial de Montes Veciñais en Man Común asinado por D. Ismael Fernández Gándara, D. Adolfo Feijoo Martínez e outros veciños da parroquia de Piñeira de Arcos, solicitando se declare o monte como veciñal en man común.

RESULTANDO que o Xurado Provincial en sesión celebrada o día 30 de xullo de 1987, acordou tomar en consideración o citado



CONSELLERÍA DE AGRICULTURA,
GANDERÍA E MONTES
DELEGACIÓN PROVINCIAL

XURADO PROV. DE MONTES VECIÑAIS EN MAN COMÚN

Rúa Progreso, 161 - Entrechán
OURENSE

escrito e inicia-lo expediente de clasificación do monte designando instructora do mesmo a D^a. Elena Barca Ramos, quen aceptou tal cargo, librándose mandamento para a anotación preventiva no Rexistro da Propiedade de Xinzo de Limia, e remitíndose comunicacións dirixidas ós veciños da parroquia, ó Sr. Alcalde-Presidente do Concello de Sandiás, e ós Xefes dos Servicios de Estructuras e Desenvolvemento Rural, e de Montes e Industriais Forestais, da Consellería de Agricultura, Gandería e Montes, publicándose Edictos no Boletín Oficial da Provincia de Ourense (B.O.P. nº 291, do luns do 21 de decembro de 1987), e no taboleiro de anuncios do Concello de Sandiás, durante o prazo dun mes segundo consta en dilixencia extendida ó dorso do Edicto, polo Secretario do Concello, que durante o prazo sinalado en Edictos para que os interesados pudesen comparecer ou intervir no mesmo, en defensa dos seus dereitos, non consta presentada ningunha alegación.



RESULTANDO que a anotación preventiva de iniciación do expediente, practicouse no Rexistro da Propiedade de como segue:

Tomo 555. Libro 31 de Sandiás, Folio 154, finca número 4.356, anotación A.



CONSELLERÍA DE AGRICULTURA,
GANDERÍA E MONTES
DELEGACIÓN PROVINCIAL

XURADO PROV. DE MONTES VECIÑAIS EN MAN COMÚN

Rúa Progreso, 161 - Entrechán
OURENSE

RESULTANDO que na tramitación do expediente cumpríronse tódalas formalidades legais.

RESULTANDO que, en data vinteún de marzo de 1996, o Xurado, por unanimidade dos seus membros acordou << facultar a D. Manuel Bouzas Costa e D. José Manuel Baltar Blanco, para o estudio das actuacións administrativas que sexan convalidables logo do tempo transcurrido dende o inicio das mesmas>>.

VISTOS, a Lei Galega 13/1989, do 10 de outubro, de montes veciñais en man común e o seu Regulamento de 4 de setembro de 1992, así como o establecido na Lei 30/92, do 26 de novembro, de réxime xurídico das administracións públicas e do procedemento administrativo común



CONSIDERANDO que o Xurado Provincial de Clasificación de Montes veciñais en man común, ten Xurisdicción e competencia para coñecer-los expedientes de clasificación dos montes que teñan tal carácter a teor do establecido no artigo 9 da citada Lei.

CONSIDERANDO que o tipo de comunidade xermánica que institue a Lei de Montes Veciñais en man común ten como características



CONSELLERÍA DE AGRICULTURA,
GANDERÍA E MONTES
DELEGACIÓN PROVINCIAL

XURADO PROV. DE MONTES VECIÑAIS EN MAN COMÚN

Rúa Progreso, 161 - Entrechán
OURENSE

esenciais as seguintes: 1) Que os condominios únense por vínculos persoais de vecindade agrupados en parroquias, aldeas, lugares, caseríos ou barrios non constituídos formalmente en Entidades municipais; 2) Que polo tanto o número de titulares é variable e indeterminado; 3) Que o patrimonio colectivo é utilizado e aproveitado polo veciño, en canto membro da agrupación veciñal, faltando a idea de cuota no sentido xurídico - romano; 4) Que o patrimonio e a participación é inalienable, imprescriptible e inembargable; e 5) Que a comunidade é indivisible, non podendo os comuneiros pedi-la "actio communi dividundo".



CONSIDERANDO que segundo informacións e testimonios resulta que os montes citados son aproveitados e posuídos en réxime de comunidade xermánica polos veciños da parroquia de Piñeira de Arcos, no Concello de Sandiás.

Os datos do citado monte son:

- Concello: SANDIÁS
- Denominación: CASA NOVA
- Superficie: 45 áreas



CONSELLERÍA DE AGRICULTURA,
GANDERÍA E MONTES
DELEGACIÓN PROVINCIAL

Rúa Progreso, 161 - Entrechán

OURENSE

XURADO PROV. DE MONTES VECIÑAIS EN MAN COMÚN

- Extremas:

Norte: propiedades particulares.

Sur: propiedades particulares

Leste: propiedades particulares

Oeste: propiedades particulares

CONSIDERANDO que das informacións recollidas resulta que os veciños da parroquia de Piñeira de Arcos, están conformes coa clasificación do citado monte como veciñal en man común.



CONSIDERANDO que a teor do disposto na Lei de Montes Veciñais en Man Común, o expediente de clasificación iniciouse por Acordo do Xurado, a instancia dos veciños da parroquia.

O XURADO PROVINCIAL DE CLASIFICACION DE MONTES VECIÑAIS EN MAN COMUN á vista dos antecedentes e fundamentos expostos e por unanimidade dos seus membros.

A C O R D A:

PRIMEIRO.- CLASIFICA-lo monte denominado CASA NOVA de 45 áreas de superficie, aproximadamente, a favor dos veciños da



CONSELLERÍA DE AGRICULTURA,
GANDERÍA E MONTES
DELEGACIÓN PROVINCIAL

XURADO PROV. DE MONTES VECIÑAIS EN MAN COMÚN

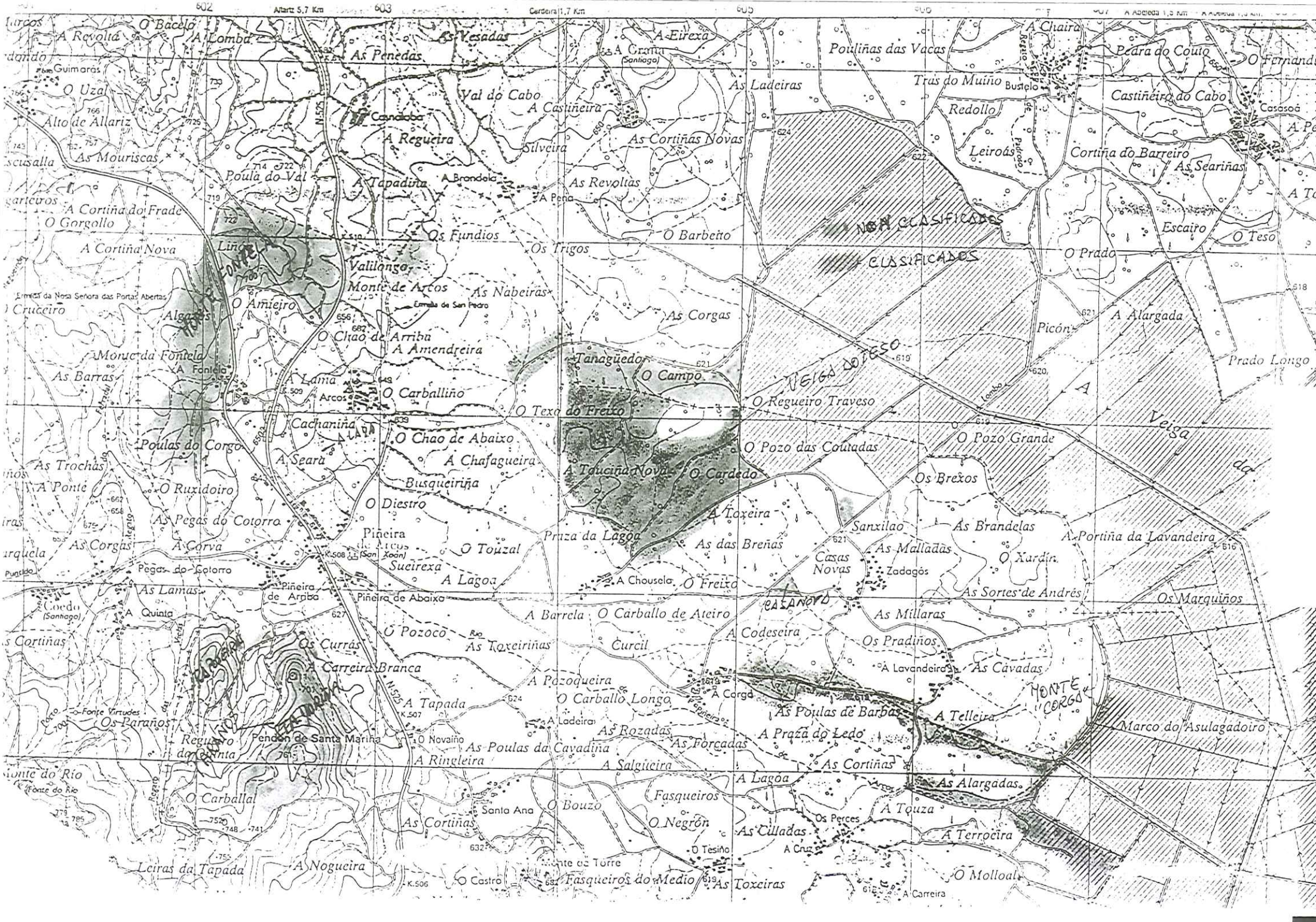
Rúa Progreso, 161 - Entrechán
OURENSE

parroquia de Piñeira de Arcos, no Concello de Sandiás, e coas extremas descritos no Considerando terceiro, como veciñal en man común, en réxime de comunidade xermánica.





SEGUNDO.- Que se proceda á exclusión do citado monte de calquera inventario, catálogo ou Rexistro público no que poidan figurar inscritos a favor da persoa ou entidade distinta á que goza se asigna a súa pertenza.



Notifíquese esta Resolución ó Sr. Alcalde - Presidente do Concello, ó representante da comunidade veciñal, ó Sr. Xefe do Servicio de Montes e Industrias Forestais, ós que se lles fará saber que contra esta resolución que esgota a vía administrativa poderase interpoñer recurso contencioso - administrativo, previa comunicación á que se refire o artigo 110. 3º da Lei 30/92, do 26 de novembro, de réxime xurídico das administracións públicas e do procedemento administrativo común, no prazo de **DOUS MESES** perante a Sala do contencioso - administrativo do Tribunal Superior de Xustiza de Galicia contados a partir do día seguinte ó da publicación da presente resolución no Diario Oficial de Galicia.



Yustos (2032)

-  MONTES CLASIFICADOS
-  M PENDIENTES DE CLASIFICAR (Parte de otros)
-  MONTES PENDIENTES DE CLASIFICAR
-  PUEBLOS PS de Pinea de Arcos

MUNICIPIO DE ALLARIZ

MONTE "FONTELA"

MONTE "SANTORINA" E "PARAÑOS"

"VEIGA DO TESO"



DE AMBIA

"CORGA"

1/2000
L M I A

